

Vertikalnivå :

- Vertikalnivå 1 = under grunnen/tunnel
- Vertikalnivå 2 = på grunnen/vannoverflate
- Vertikalnivå 3 = over grunnen/bro

Tegnforklaring

Reguleringsplan PBL 2008

- BE Energianlegg (1510)
- BEZ 12-5. Nr. 2 - Samferdselsanlegg og teknisk infrastruktur
- STIS Trase for sporveiforstadsbane (2022)
- SBT Annen banegrunn - tekniske anlegg (2028)
- H190 Andre siktingssoner (190)

12-5. Nr. 1 - Betygelse og anlegg

- H190 H190

12-5. Nr. 2 - Samferdselsanlegg og teknisk infrastruktur

- STIS Trase for sporveiforstadsbane (2022)
- SBT Annen banegrunn - tekniske anlegg (2028)
- H190 Andre siktingssoner (190)

12-6 JF. §11-8a - hensynssoner

- H190 Andre siktingssoner (190)

Plankart 1 av 2 SOSI ver. 4.5.2

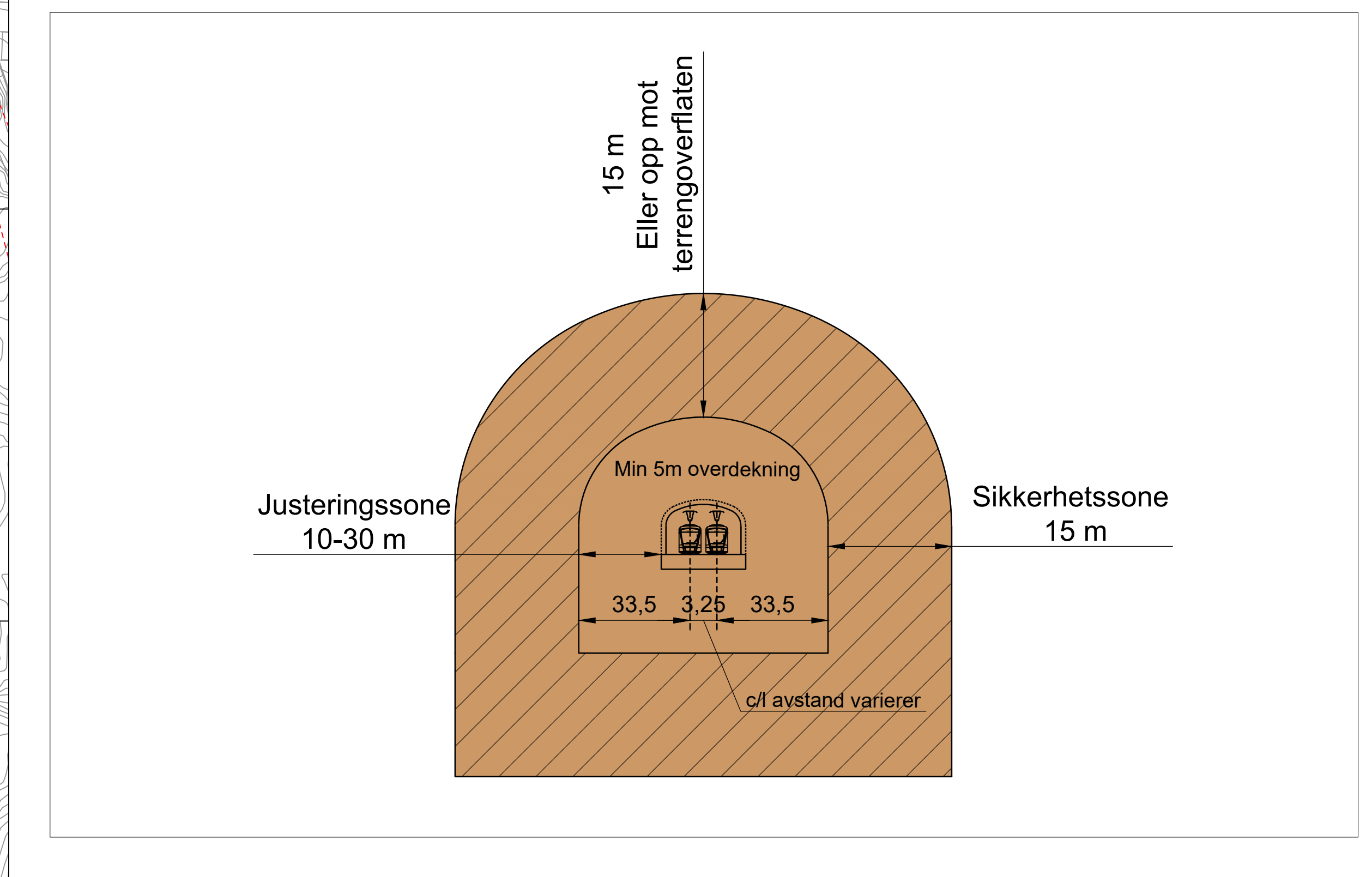
Linjesymbol

- Illustrasjon av planens begrensning, (vist 1m utenfor juridisk plangrense: RpGrense sammenfaller med RpFormålGrense)
- Formålsgrense
- Byggesgrense (1211)
- Regulert senterlinje (1221)
- Måle og avstandslinje (1259)

REGIERFORM (12-5. Nr. 16)

- H190 Offentlig arealformål

Utsnitt 8 - vertikalnivå 1



Reguleringsplan, områderegulering for:

Asane, Bybanen fra sentrum til Asane, Delstrekning 4, Tertnekrysset-Vågsbotn
Nasjonal arealplan-ID 4601_65830000

Saksbehandling ifølge plan- og bygningsloven

Saks gangsnummer	Dato	Plankart datert	Bestemmelser datert
Planoppgjør	09.05.2018		
Planoppgjør kunningort	19.05.2018		
Bevilgning offentlig ettersyn	dd.mm.åå	dd.mm.åå	dd.mm.åå
Offentlig ettersyn, fra - til	dd.mm.åå - dd.mm.åå	dd.mm.åå	dd.mm.åå
Bystyrets vedtak	dd.mm.åå	dd.mm.åå	dd.mm.åå
Planvedtak kunningort	dd.mm.åå	dd.mm.åå	dd.mm.åå

BASISKART

- Eiendomsgrænse
- Eksisterende bebyggelse
- Godkjent blått
- Geodetisk grunnlag: UTM02, Easat 09
- Geodetisk høydegrunnlag: NN2000
- Siste utkastdato basiskart: 01.04.2022
- Evidensmaterie for Kartmålestokk: 1:1000 ved anførsel A0

REGIERFORM (12-5. Nr. 16)

- H190 Offentlig arealformål

Reguleringsplan, områderegulering for:

Asane, Bybanen fra sentrum til Asane, Delstrekning 4, Tertnekrysset-Vågsbotn
Nasjonal arealplan-ID 4601_65830000

Saksbehandling ifølge plan- og bygningsloven

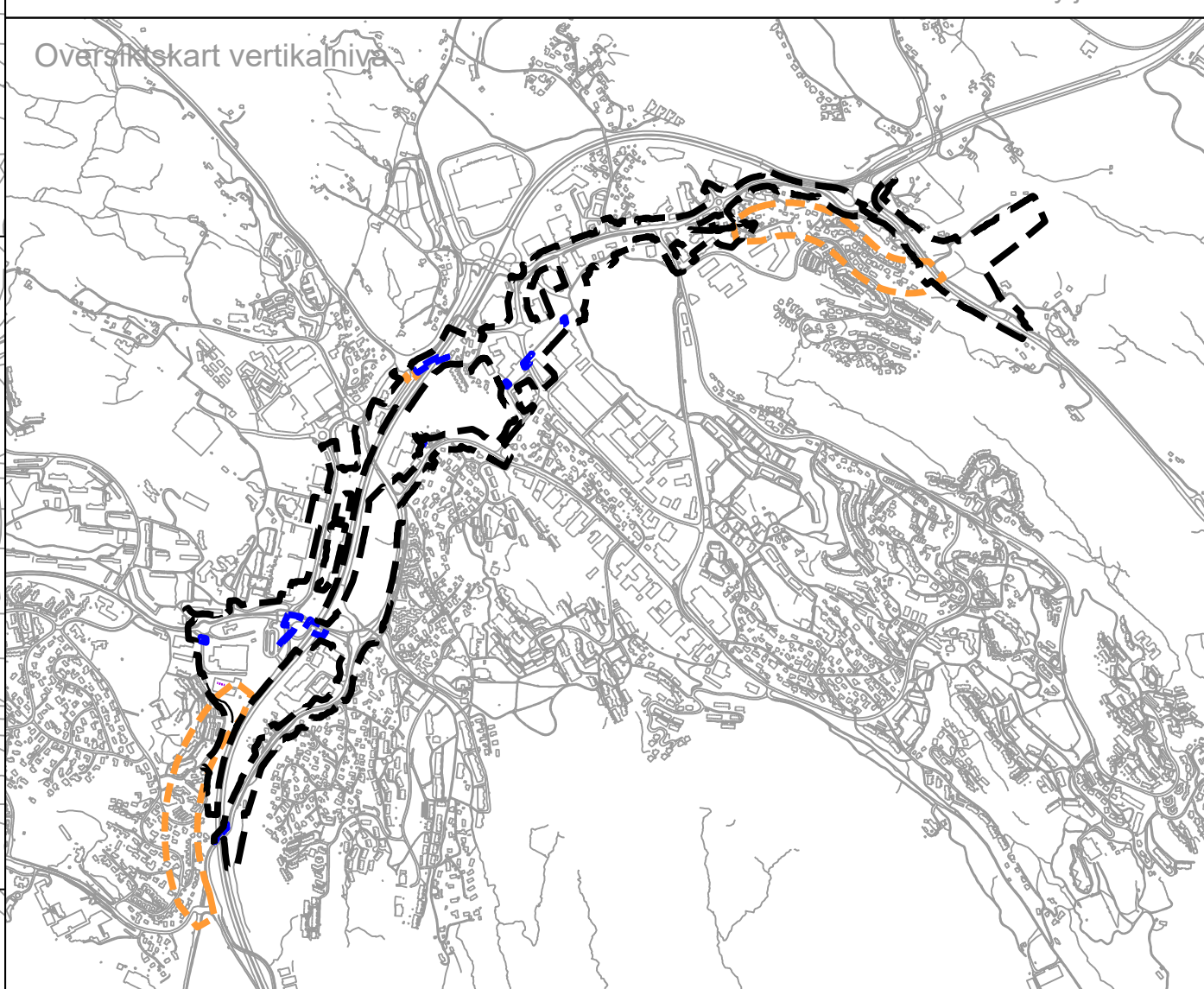
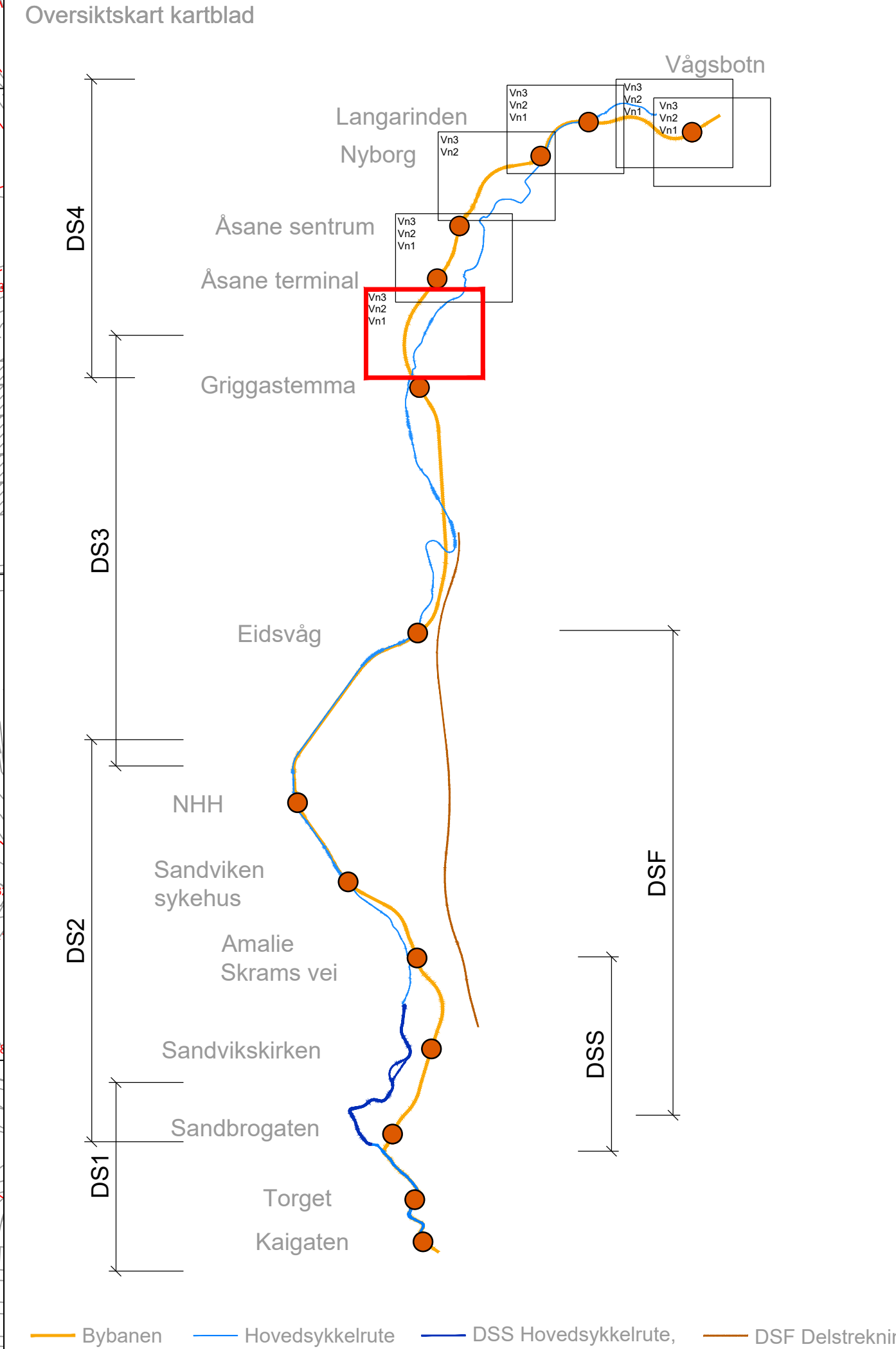
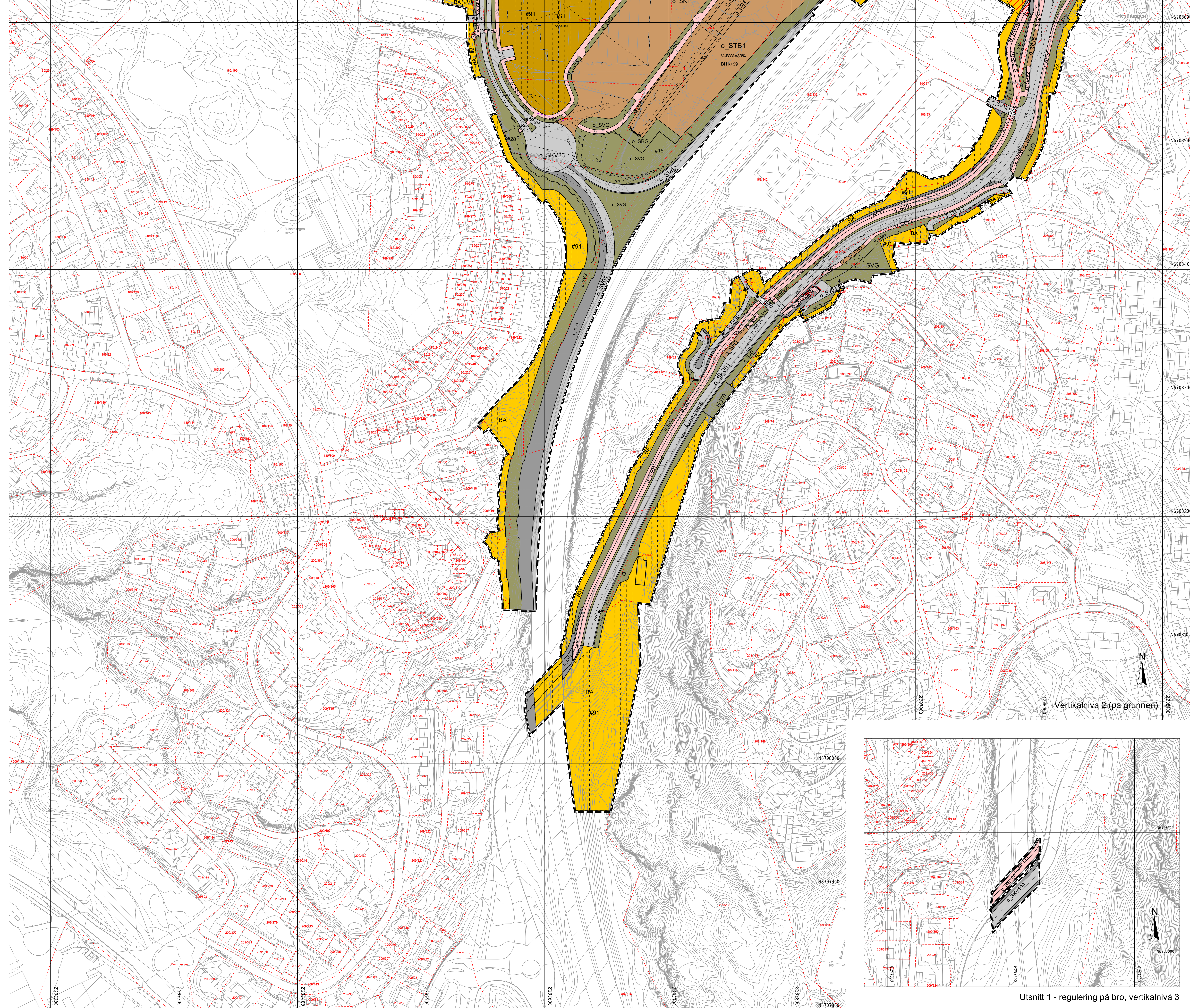
Saks gangsnummer	Dato	Plankart datert	Bestemmelser datert
Planoppgjør	09.05.2018		
Planoppgjør kunningort	19.05.2018		
Bevilgning offentlig ettersyn	dd.mm.åå	dd.mm.åå	dd.mm.åå
Offentlig ettersyn, fra - til	dd.mm.åå - dd.mm.åå	dd.mm.åå	dd.mm.åå
Bystyrets vedtak	dd.mm.åå	dd.mm.åå	dd.mm.åå
Planvedtak kunningort	dd.mm.åå	dd.mm.åå	dd.mm.åå

Forslagstiller: Utarbeidet av: **Saksnummer:** PLAN-2022/20564

15.09.2022

Det bekreftes at plankartet er i samsvar med bystyrets vedtak.

Ardingstadsler



Vertikallinje :

- Vertikallinje 1 = under grunnen/tunnel
- - - Vertikallinje 2 = på grunnen/vannoverflate
- - - Vertikallinje 3 = over grunnen/brø

Tegnforklaring Plankart 1 av 6 SOSI ver. 4.5.2

Reguleringsplan PBL 2008

- §12-5. Nr. 1 - Bebyggelse og anlegg**
 - BA Bebyggelse og anlegg (1001)
 - B Boligbebyggelse (1110)
 - BS Sentrumsformål (1130)
 - BE Energilegg (1510)
 - SKT Øvrige kommunaltekniske anlegg (1560)

§12-5. Nr. 2 - Samferdselsanlegg og teknisk infrastruktur

- SV Veg (2010)
- SKV Kjerreveg (2011)
- SF Fortau (2012)
- ST Torg (2013)
- SGS Gang-rykkelveg (2015)
- SGG Gangveg/gangareigagete (2016)
- SS Sykkelanlegg (2017)
- SVT Annen veggrunn - tekniske anlegg (2018)
- SVG Annen veggrunn - grøntareal (2019)
- STS Trase for sporvegførestadbane (2022)
- SH Holdeplassplattform (2025)
- STB Tekniske bygg/konstruksjoner (2027)
- SBT Annen bane grunn - tekniske anlegg (2028)
- SRB Annen bane grunn - grøntareal (2029)
- SKK Kollektivknutepunkt (2070)
- SKT Kollektivterminal (2072)
- SPA Parkering (2090)
- SKP Kombinerende formål for samferdselsanlegg og/eller teknisk infrastrukturtraser (2800)
- SAA Angitte samferdselsanlegg og/eller teknisk infrastrukturtraser kombinert med andre angitte hovedformål (2900)

§12-5. Nr. 3 - Grønnstruktur

- GRG Blågrønnstruktur (3002)
- CN Naturområde (3020)
- GP Park (3050)
- GAU Angitt grønnstruktur kombinert med andre angitte hovedformål (3900)

§12-5. Nr. 6 - Bruk og vern av sjø og vassdrag med tilhørende strandsone

- FRF Friluftsområde (6700)

§12-6 JF §11-Ba - Hensynsoner

- ANV Andre serningsoner (190)
- FLN Flomfare (320)

§12-6 JF §11-Bc - Hensynsoner

- BEV Bevaring kulturmiljø (570)

REGULERINGSPLAN (PBL §12-7 Nr. 14)

- Offentlig arealformål
- o Føles arealformål

BASISKART

- - - Eiendomsgrænse
- Eksisterende bebyggelse
- Godkjent blått
- Godkjent grønt
- Godkjent høydegrunnlag
- Godkjent høydegrunnlag
- Site utkastbasert basiskart
- Kartmålestokk: 1:1000 ved arkivert AO

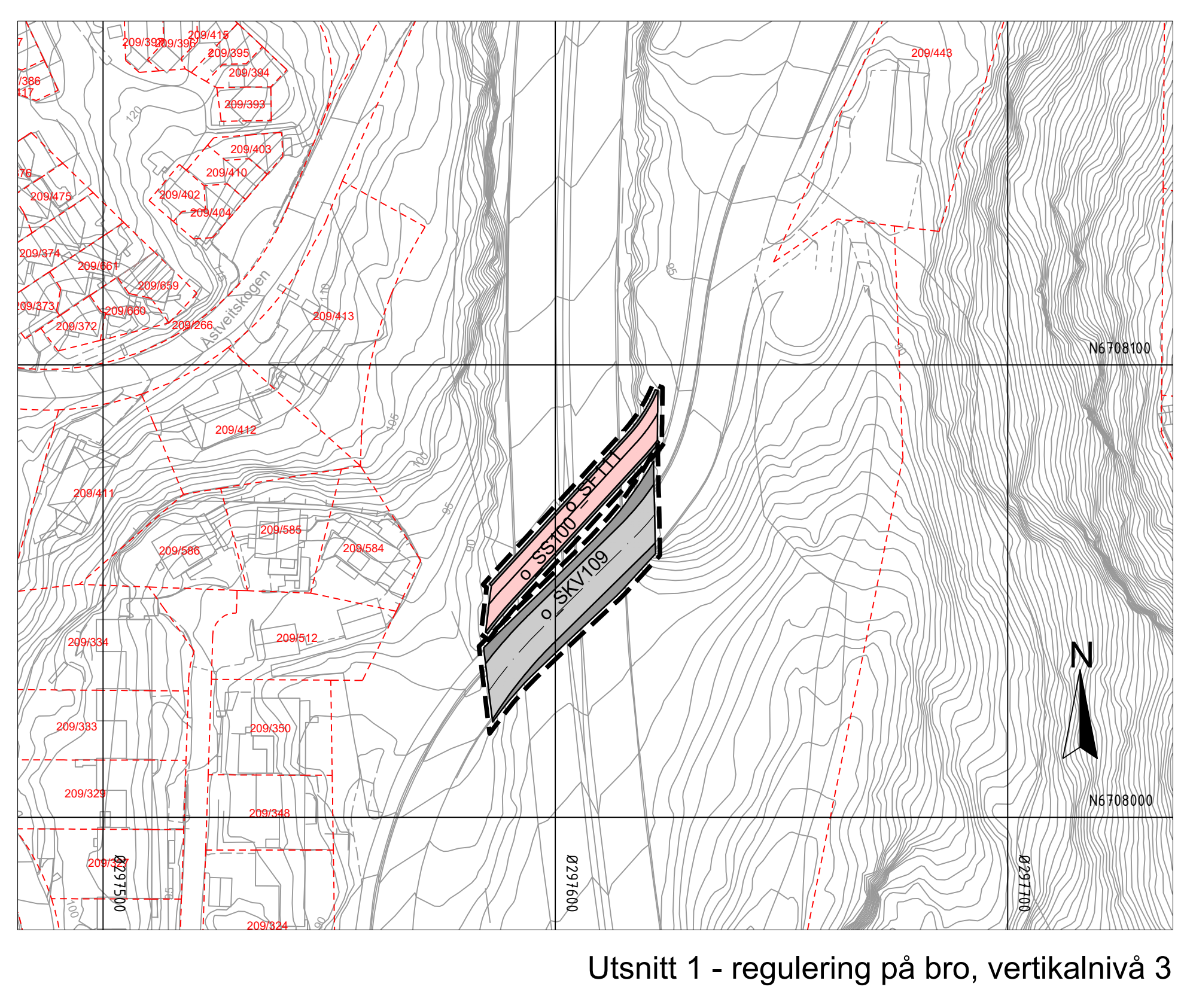
Reguleringsplan, område-regulering for:

Asane, Bybanen fra sentrum til Asane, Deltrekning 4, Tertneskrysset-Vågsbotn

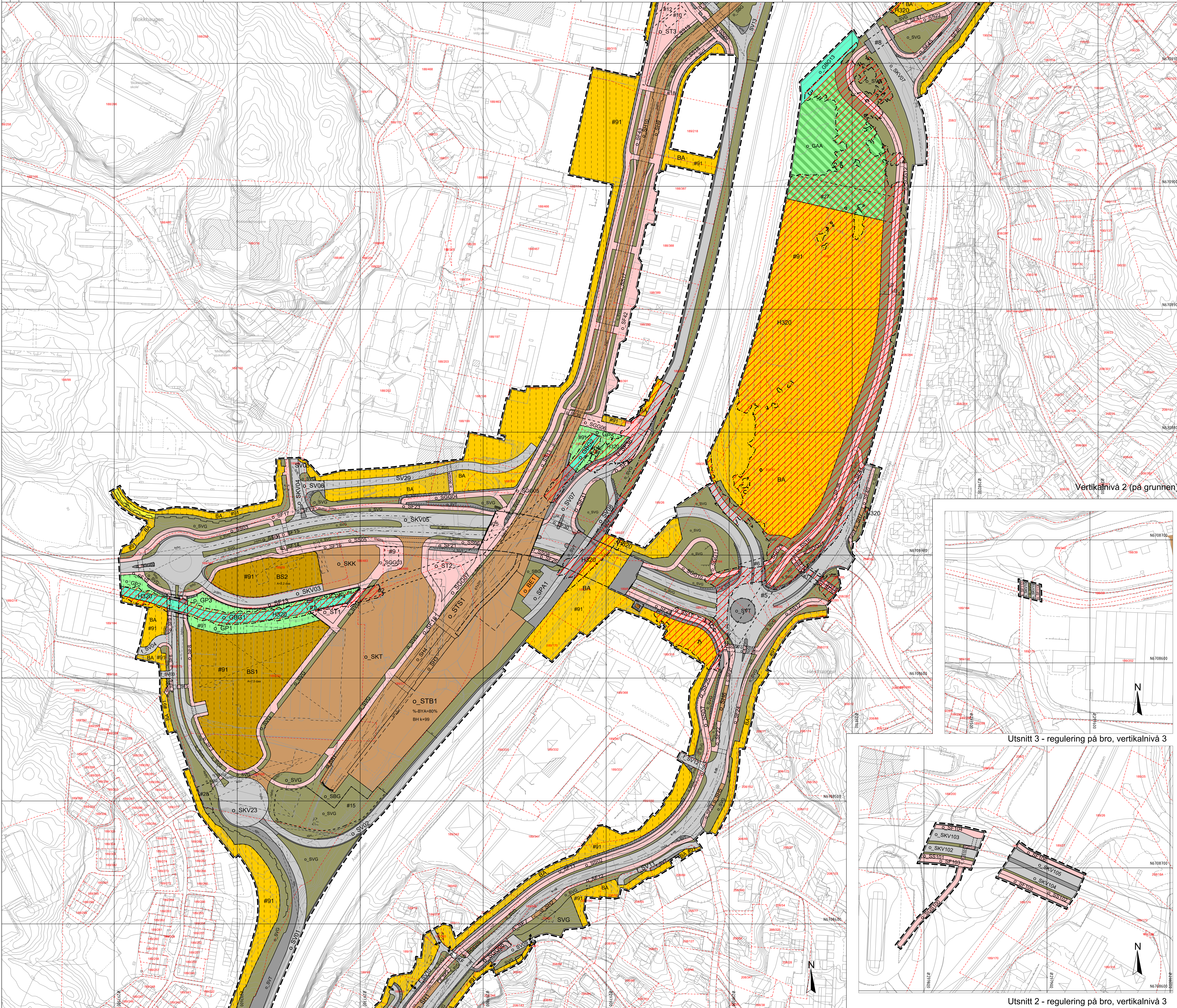
Nasjonal arealplan-ID 4601_65830000

Saksbehandling	Dato	Plankart dater	Bestemmelser dater
Planoppgjør	09.05.2018		
Planoppgjør kunningort	19.05.2018		
Bestilling offentlig ettersyn	dd.mm.åå	dd.mm.åå	dd.mm.åå
Offentlig ettersyn, fra - til	dd.mm.åå - dd.mm.åå	dd.mm.åå	dd.mm.åå
Bystyrets vedtak	dd.mm.åå	dd.mm.åå	dd.mm.åå
Planvedtak kunningort	dd.mm.åå	dd.mm.åå	dd.mm.åå

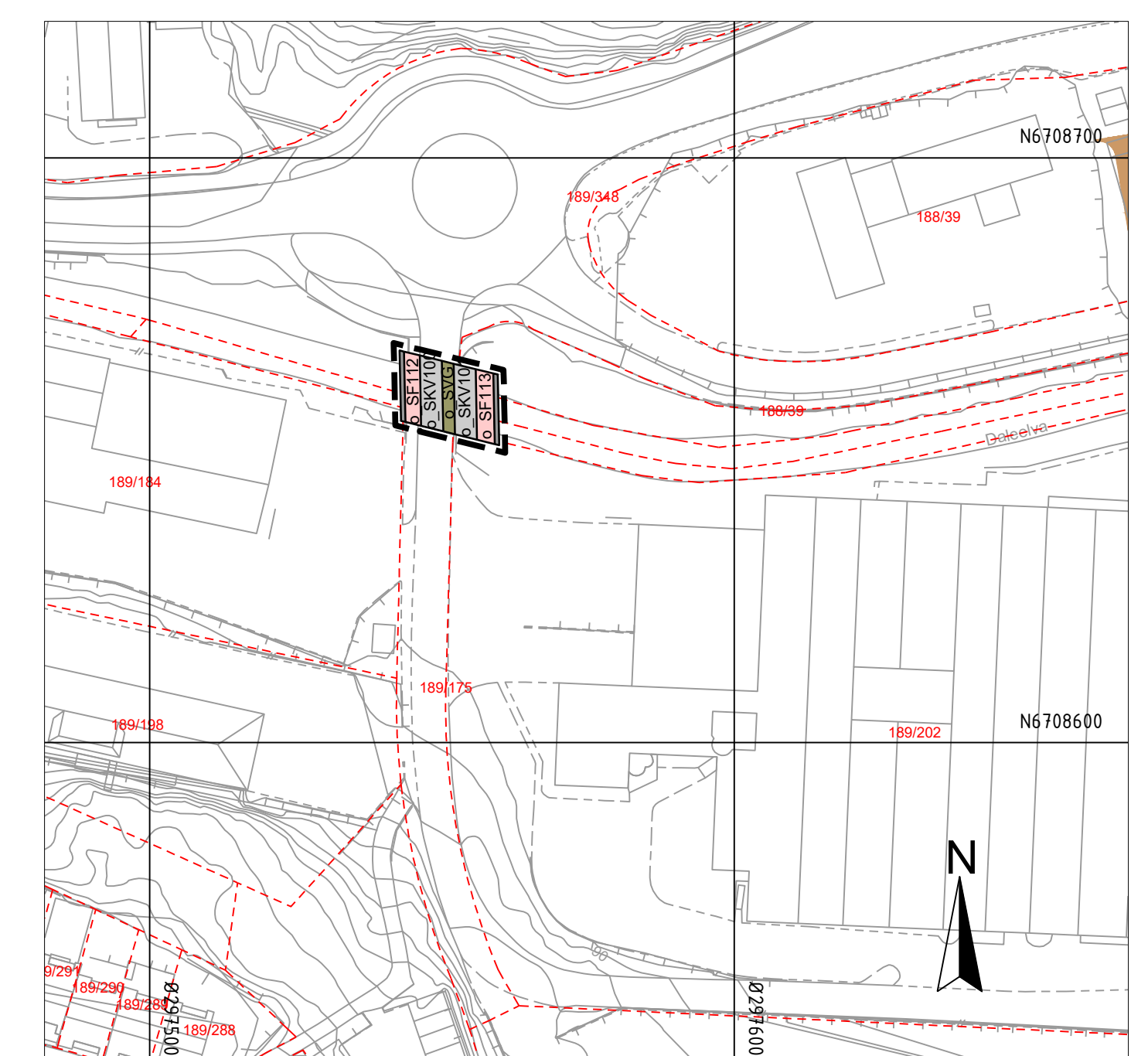
Det bekrefte at plankartet er i samsvær med bystyrets vedtak.



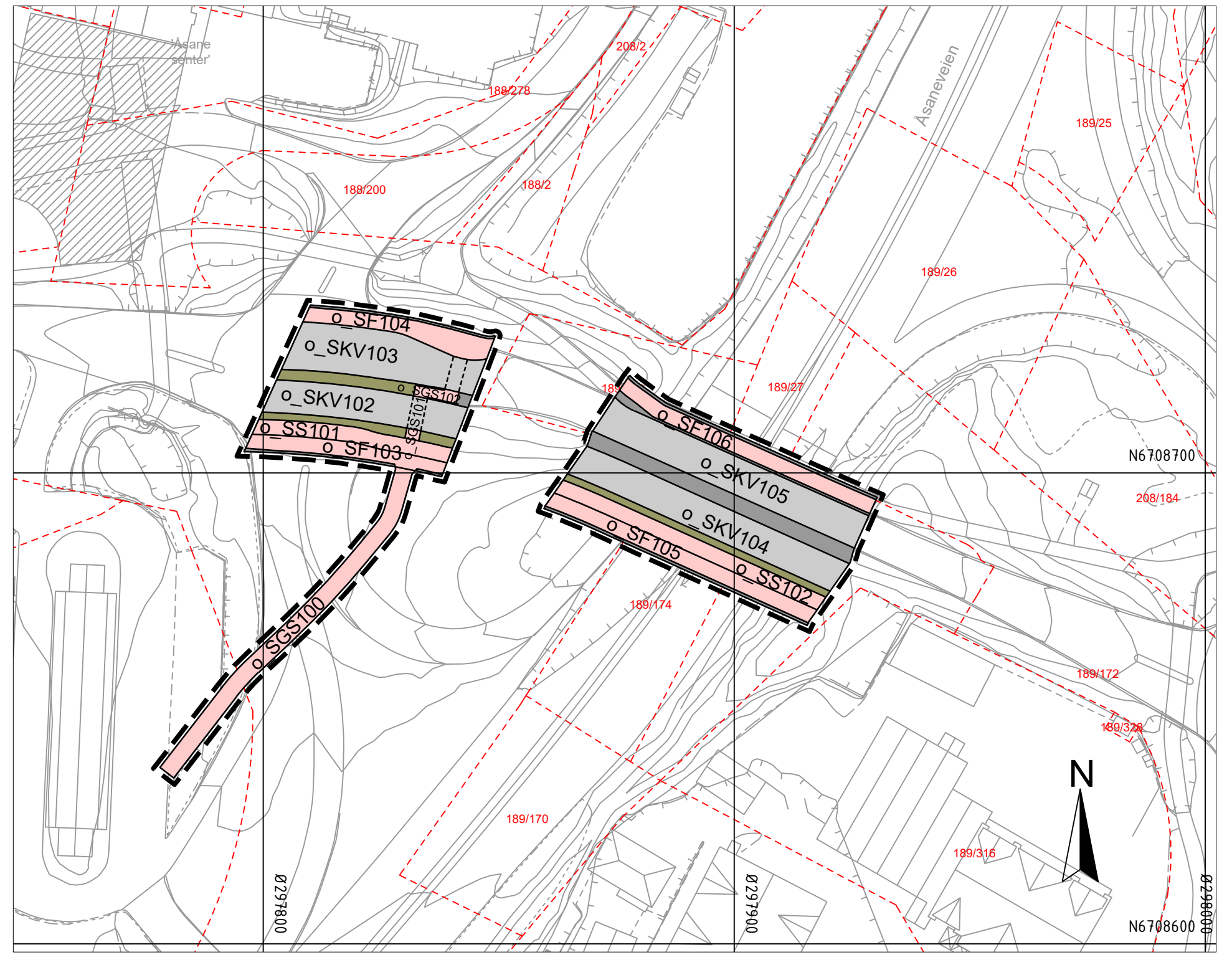
Utsnitt 1 - regulering på bro, vertikallinje 3



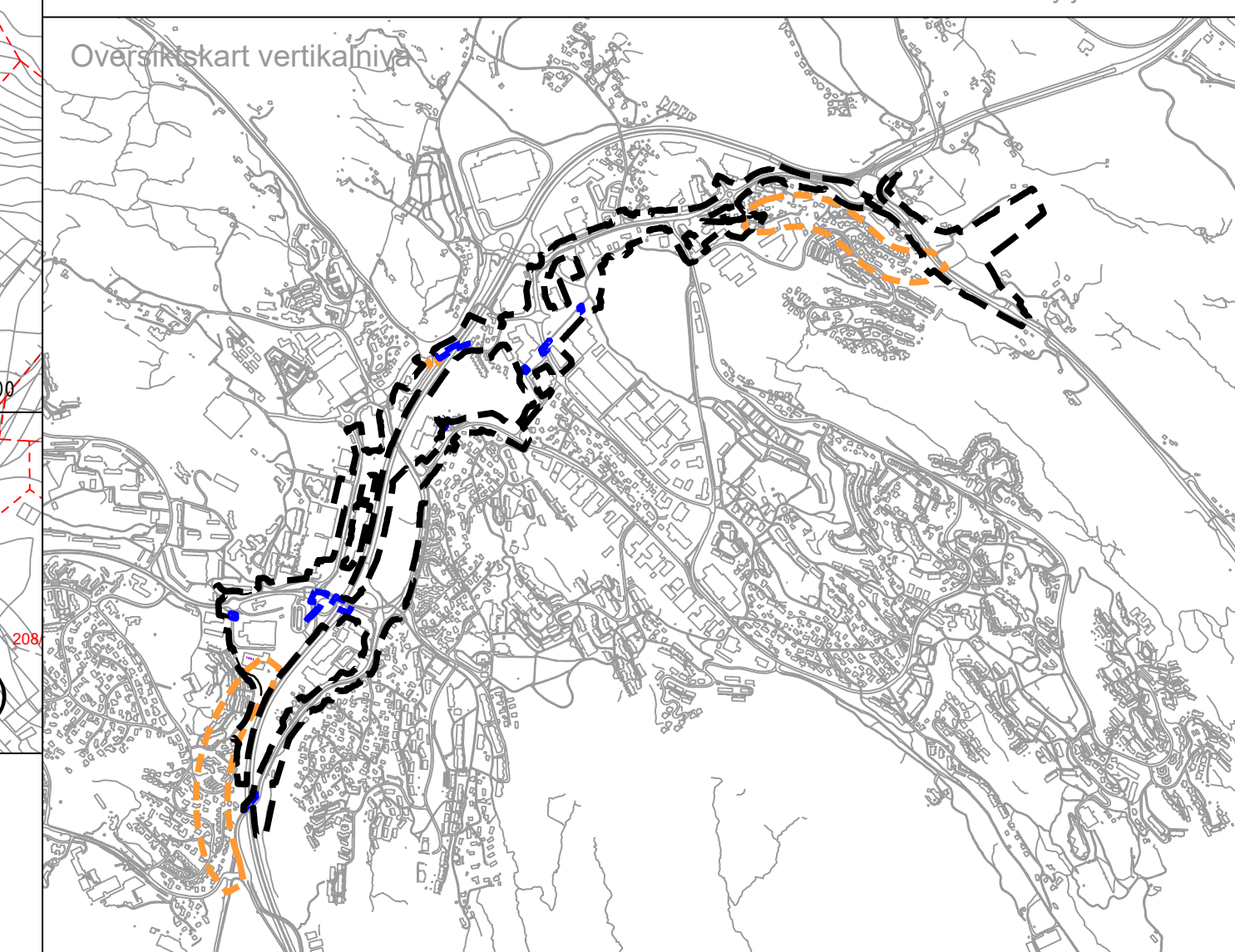
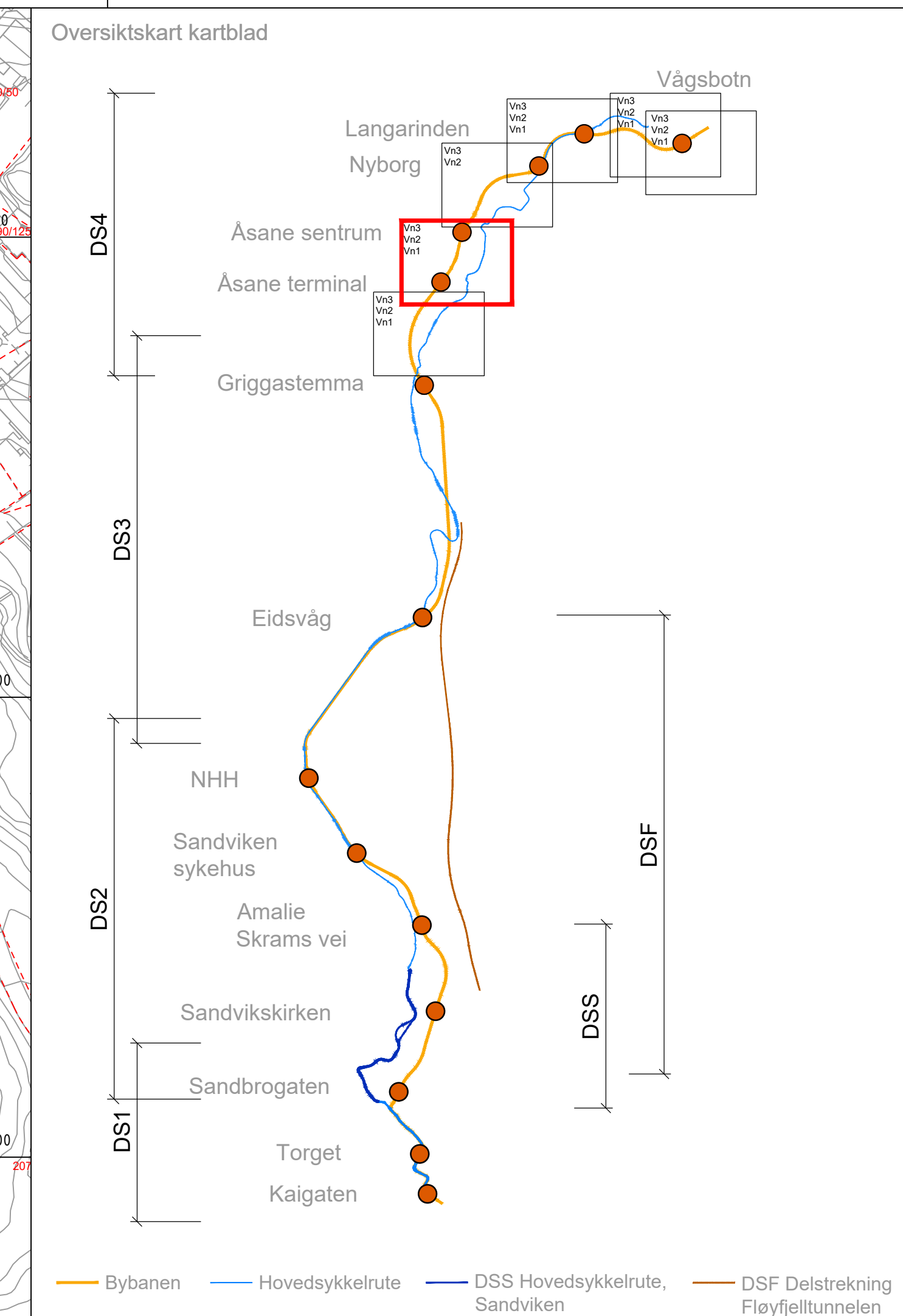
Vertikalnivå 2 (på grunnen)



Utsnitt 3 - regulering på bro, vertikalnivå 3



Utsnitt 2 - regulering på bro, vertikalnivå 3



Vertikalnivå :

- - - - - Vertikalnivå 1 = under grunnen/tunnel
- - - - - Vertikalnivå 2 = på grunnen/vannoverflate
- - - - - Vertikalnivå 3 = over grunnen/bro

Tegnforklaring

Plankart 2 av 6 SOSti ver. 4.5.2

Reguleringsplan PBL 2008

- #12-5. Nr. 1 - Bebyggelse og anlegg
 - BA Betyggelse og anlegg (1001)
 - B Boligbebyggelse (1110)
 - BS Sentrumsformål (1130)
 - BE Energilegg (1510)
 - SKT Øvrige kommunaltekniske anlegg (1560)
- #12-5. Nr. 2 - Samferdselsanlegg og teknisk infrastruktur
 - SV Veg (2010)
 - SKV Kjørefor (2011)
 - SF Fortau (2012)
 - ST Torg (2013)
 - SGS Gang-/sykkelveg (2015)
 - SGG Gangveg/gangarealgate (2016)
 - SS Sykkelanlegg (2017)
 - SVT Annen veggrunn - tekniske anlegg (2018)
 - SVG Annen veggrunn - grantareal (2019)
 - STS Trase for sporvegførfordstadsbane (2022)
 - SH Holdeplassplattform (2025)
 - STB Tekniske bygg/konstruksjoner (2027)
 - SBT Annen banegrunn - tekniske anlegg (2028)
 - SBG Annen banegrunn - grantareal (2029)
 - SKK Kollektivknutepunkt (2070)
 - SKT Kollektivterminal (2072)
 - SPA Parkering (2080)
 - SKP Kombinerende formål for samferdselsanlegg og/eller teknisk infrastrukturtraseer (2800)
 - SAA Angitte samferdselsanlegg og/eller teknisk infrastrukturtraseer kombinert med andre angitte hovedformål (2800)
- #12-5. Nr. 3 - Grønnstruktur
 - GRG Blågrønnstruktur (3002)
 - CN Naturområde (3020)
 - GP Park (3050)
 - GAA Angitt grønnstruktur kombinert med andre angitte hovedformål (3900)
- #12-5. Nr. 6 - Bruk og vern av sjø og vassdrag med tilhørende strandsone
 - SFR Friluftsområde (6700)
- #12-6 JF #11-8a - Hensynsoner
 - AN Andre slerprioriteter (190)
 - FL Flomfare (320)
- #12-6 JF #11-8c - Hensynsoner
 - BE Bæring kulturmiljø (670)

#12-7 - Bestemmelseområder

- Vilkår for bruk av arealer, bygninger og anlegg (2)
- Funksjons- og kvalitetskrav til bygninger, anlegg og utseer (4)
- Midlertidig bygge- og anleggsområde

Linjesymbol

- Formålgrensne
- Byggingsgrense (1211)
- Betyggelse som inngår i planen (1214)
- Betyggelse som forsettes fjernet (1215)
- Regulert senterlinje (1221)
- Friskilte (1222)
- Regulert kant kjørebane (1223)
- Regulert kjørered (1224)
- Regulert fodgangerfelt (1226)
- Regulert støy skjerm (1227)
- Regulert støttemur (1228)
- Bru (1252)
- Måle- og avstandslinje (1259)
- Tunnelåpning (1255)
- Brukar (1251)
- Avkjørsel - både inn og utkjørsel (1242)
- Stenging av avkjørsel (1241)
- Regulert byggethøyde (1240)
- Prosent bebyggelse areal etter TEK 17
- Offentlig arealformål
- Felles arealformål

Punktsymboler

- Regulert byggethøyde (1240)
- Prosent bebyggelse areal etter TEK 17
- Offentlig arealformål
- Felles arealformål

BASISKART

- Etendogsgrensne
- Ekisterende bebyggelse
- Godkjent blåkk
- Godkjent grunnlag: UTMZ2, East 49
- Godkjent høydegrunnlag: NN2000
- Site utkastbasert basiskart: 01 04 22
- Revisjonsdato for: Kartmålsskala: 1:1000 ved referanse AO

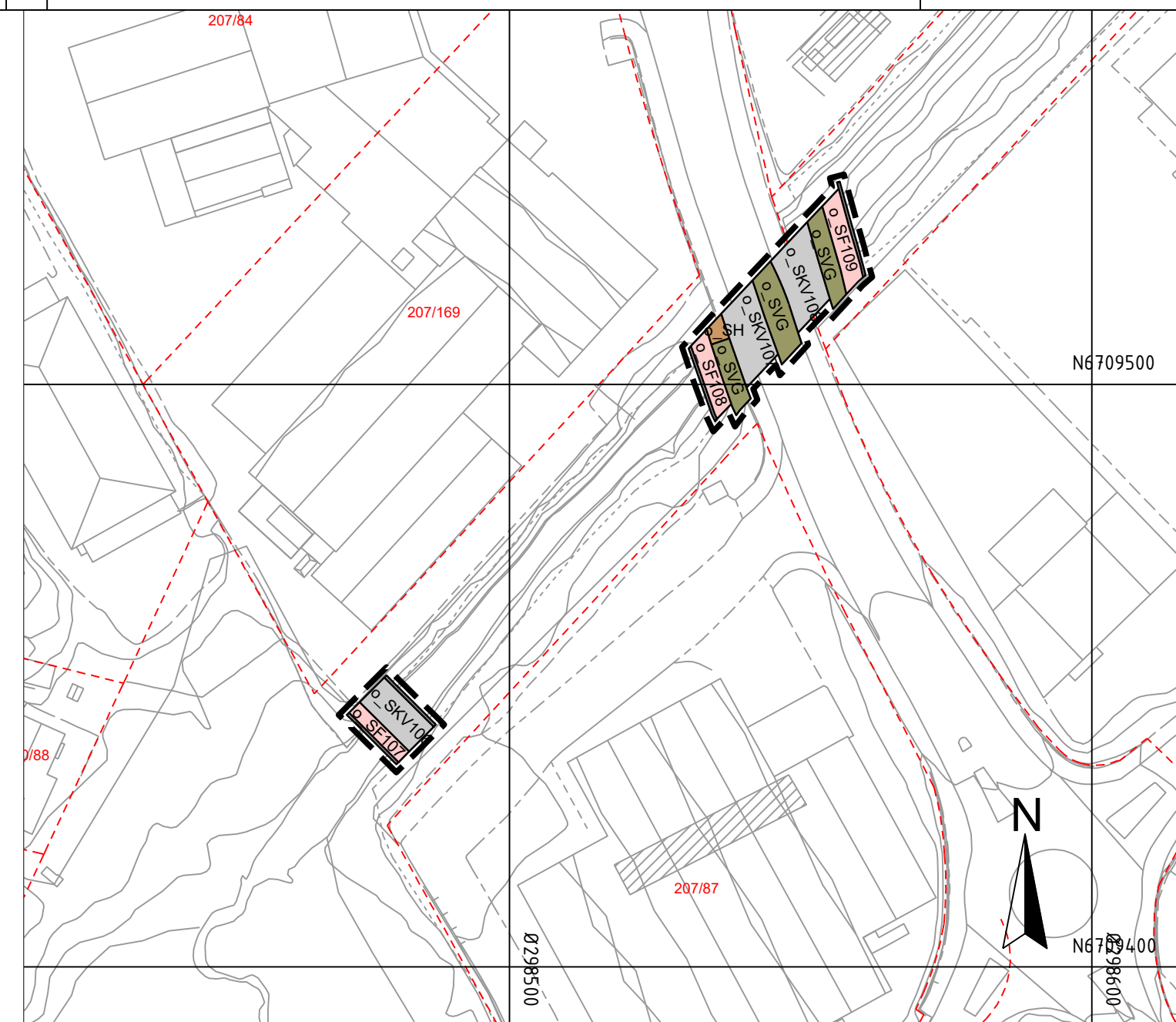
REGULERINGSPLAN, område/regulering for:

Asane, Bybanen fra sentrum til Asane, Delstrekning 4, Tertneskrysset-Vågsbotn
 Nasjonal arealplan-ID 4601_65830000

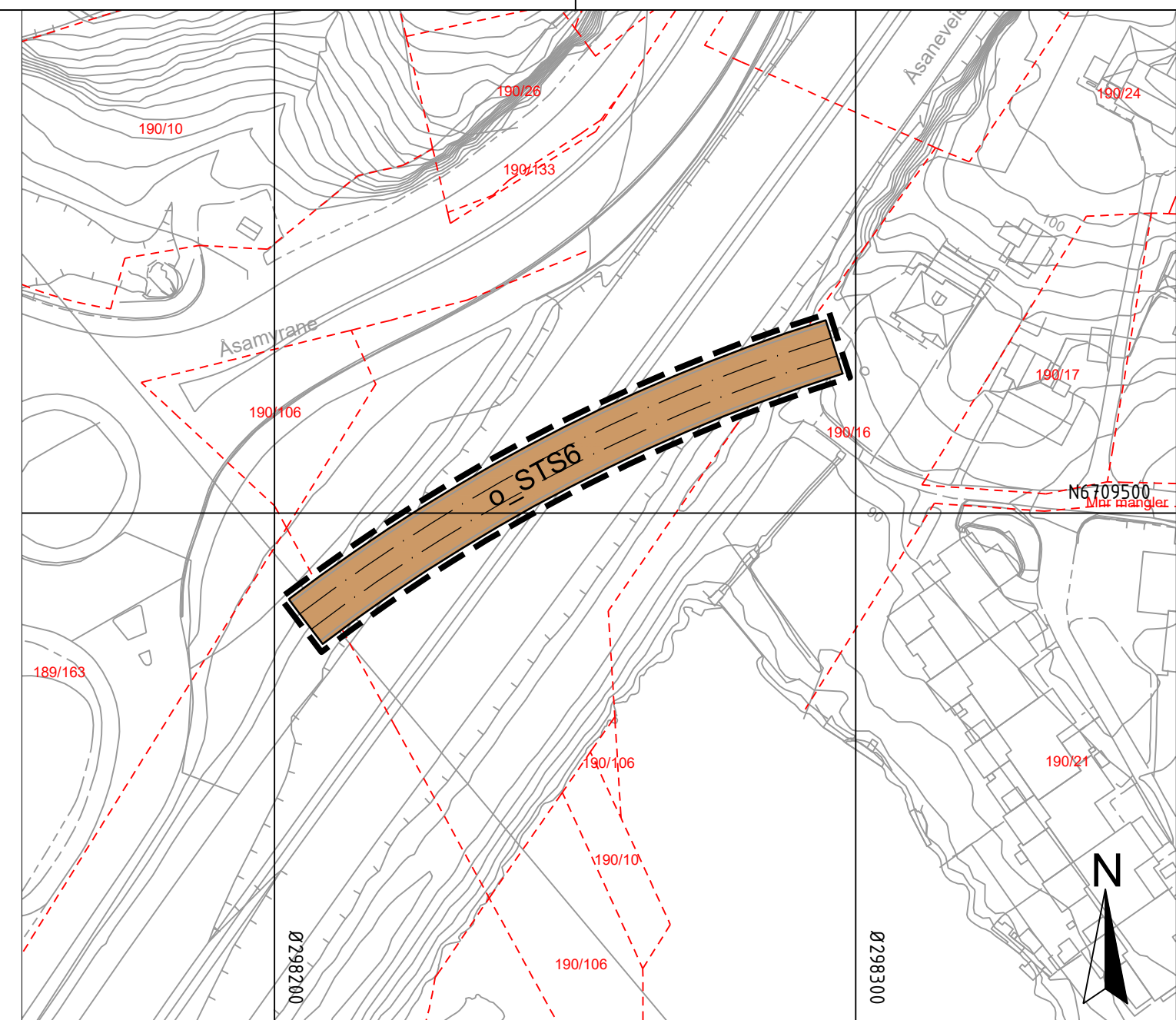
Saksbehandling i felte plan- og bygningsloven	Dato	Plankart dater	Bestemmelser dater
Planoppgjør	09.05.2018		
Planoppgjør kunningort	19.05.2018		
Bestilling offentlig ettersyn	dd.mm.åå	dd.mm.åå	dd.mm.åå
Offentlig ettersyn, fra - til	dd.mm.åå - dd.mm.åå	dd.mm.åå	dd.mm.åå
Bystyrets vedtak	dd.mm.åå	dd.mm.åå	dd.mm.åå
Planvedtak kunningort	dd.mm.åå	dd.mm.åå	dd.mm.åå

Det bekrefte at plankartet er i samsvar med bystyrets vedtak.

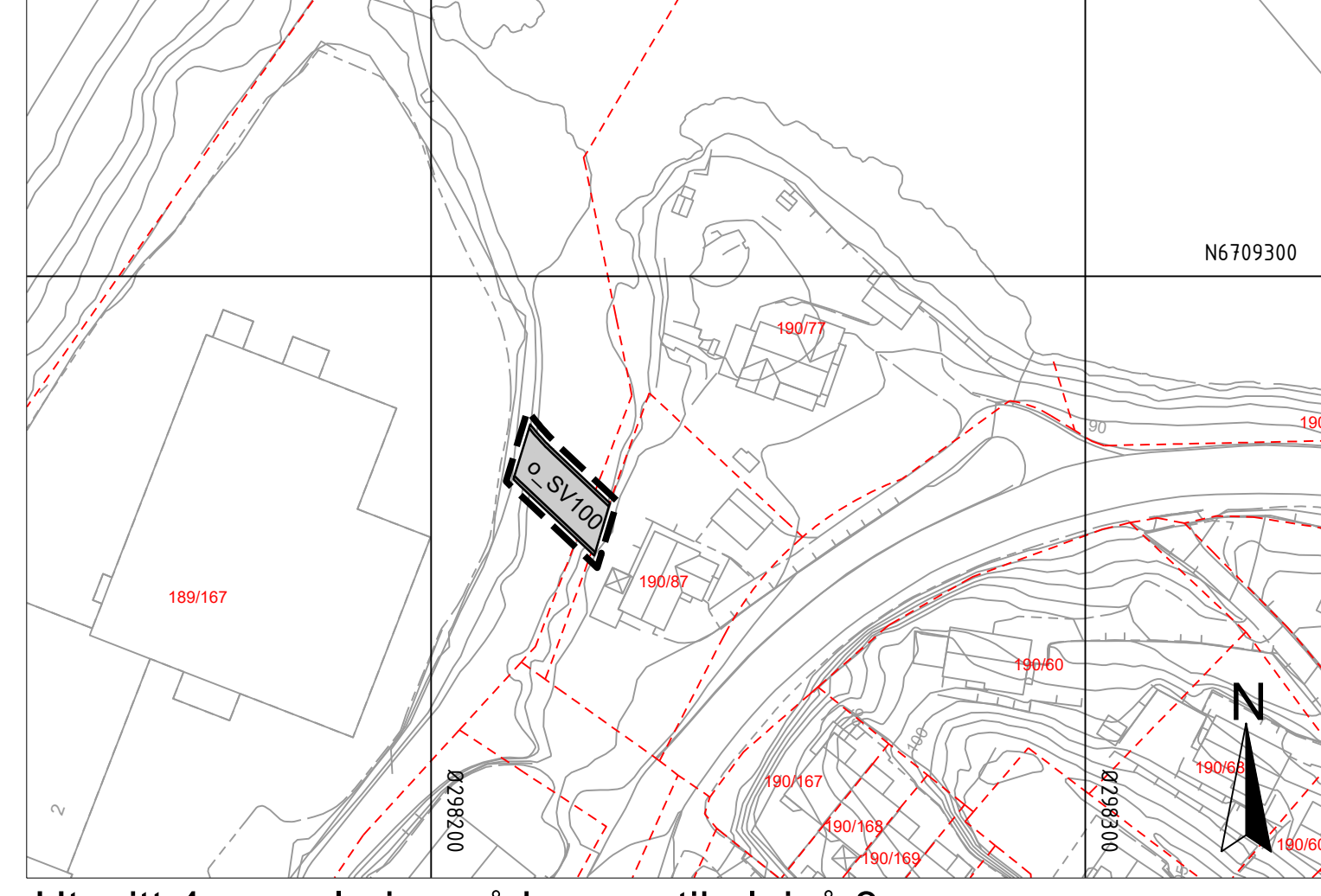
Avdelingsleder



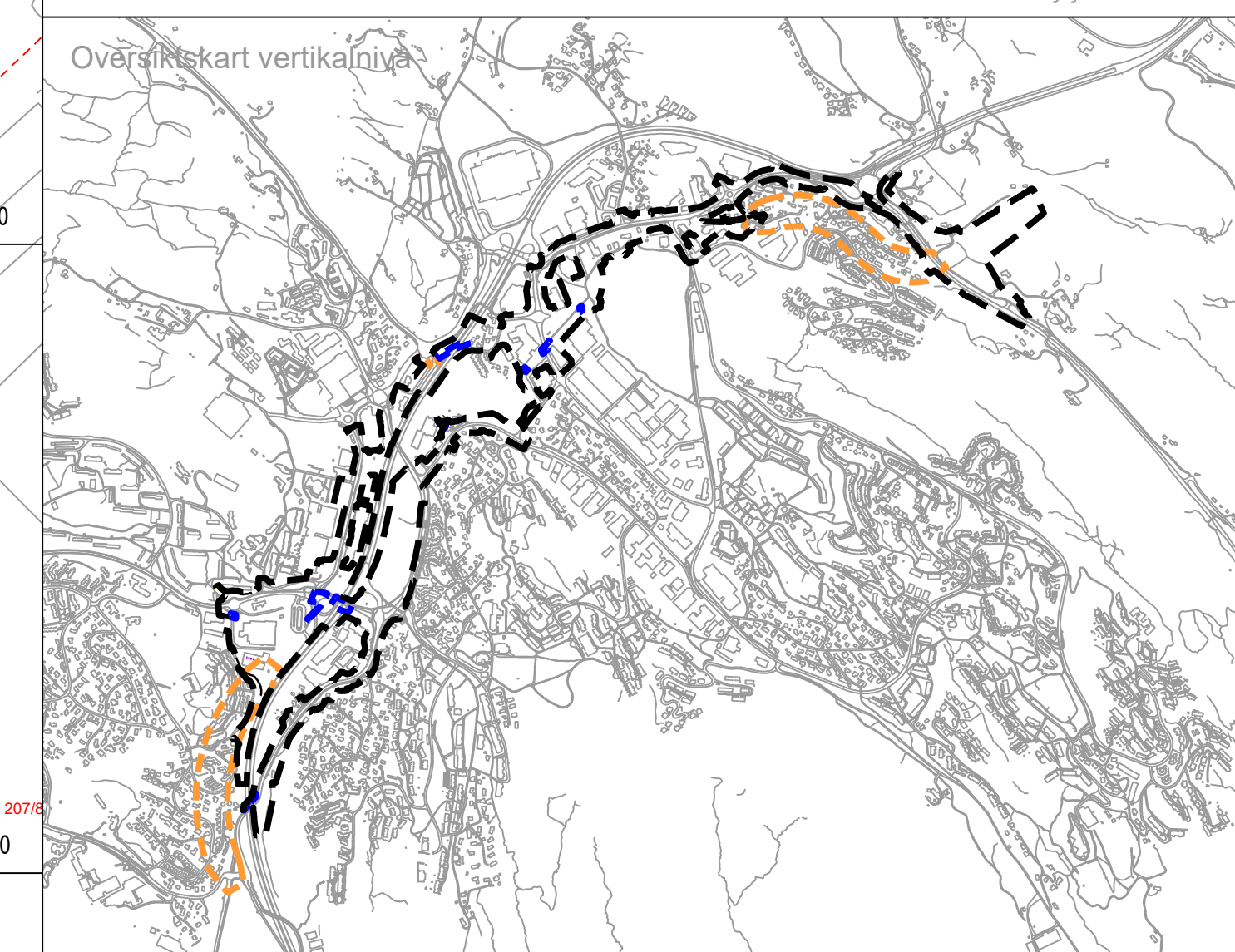
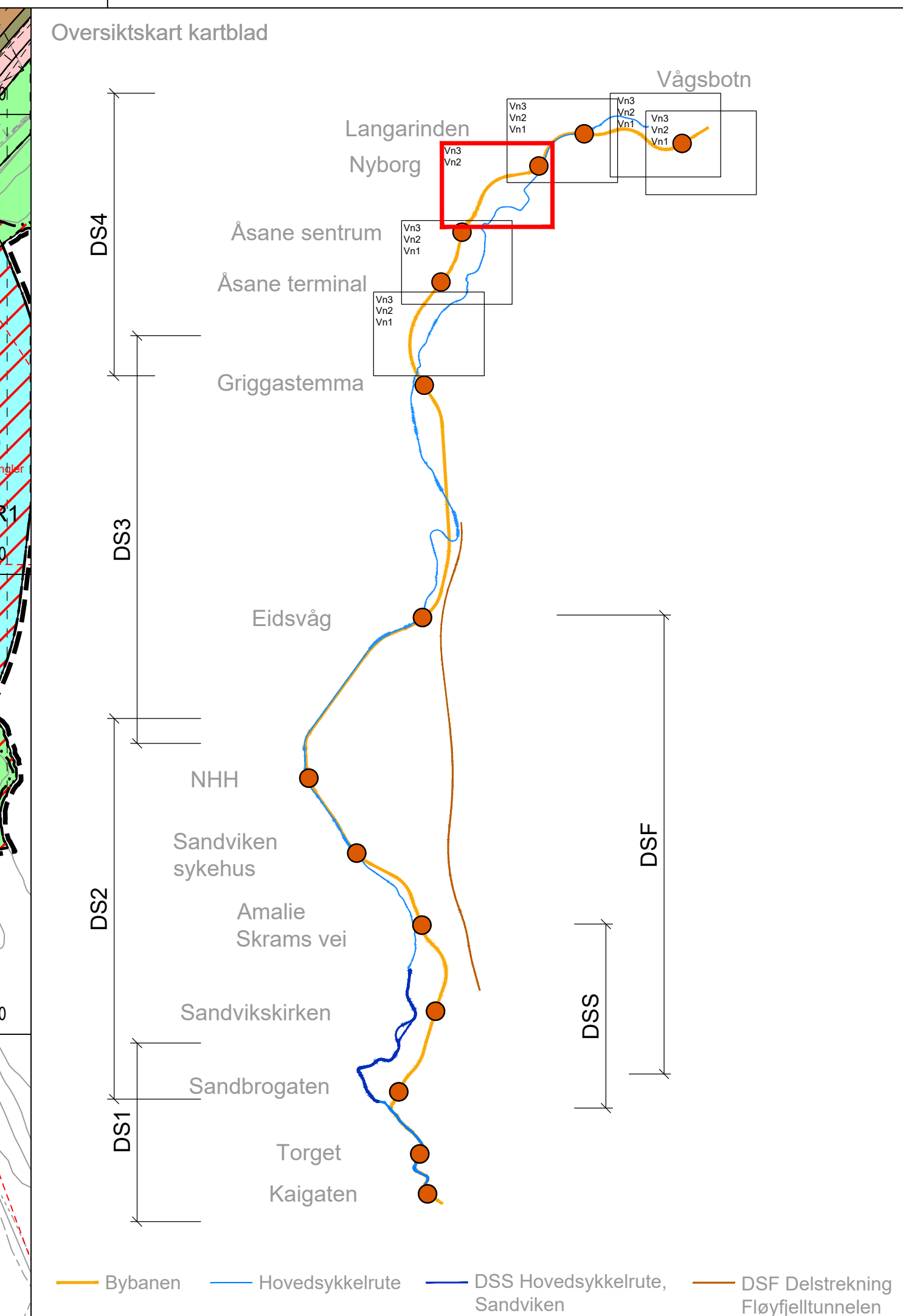
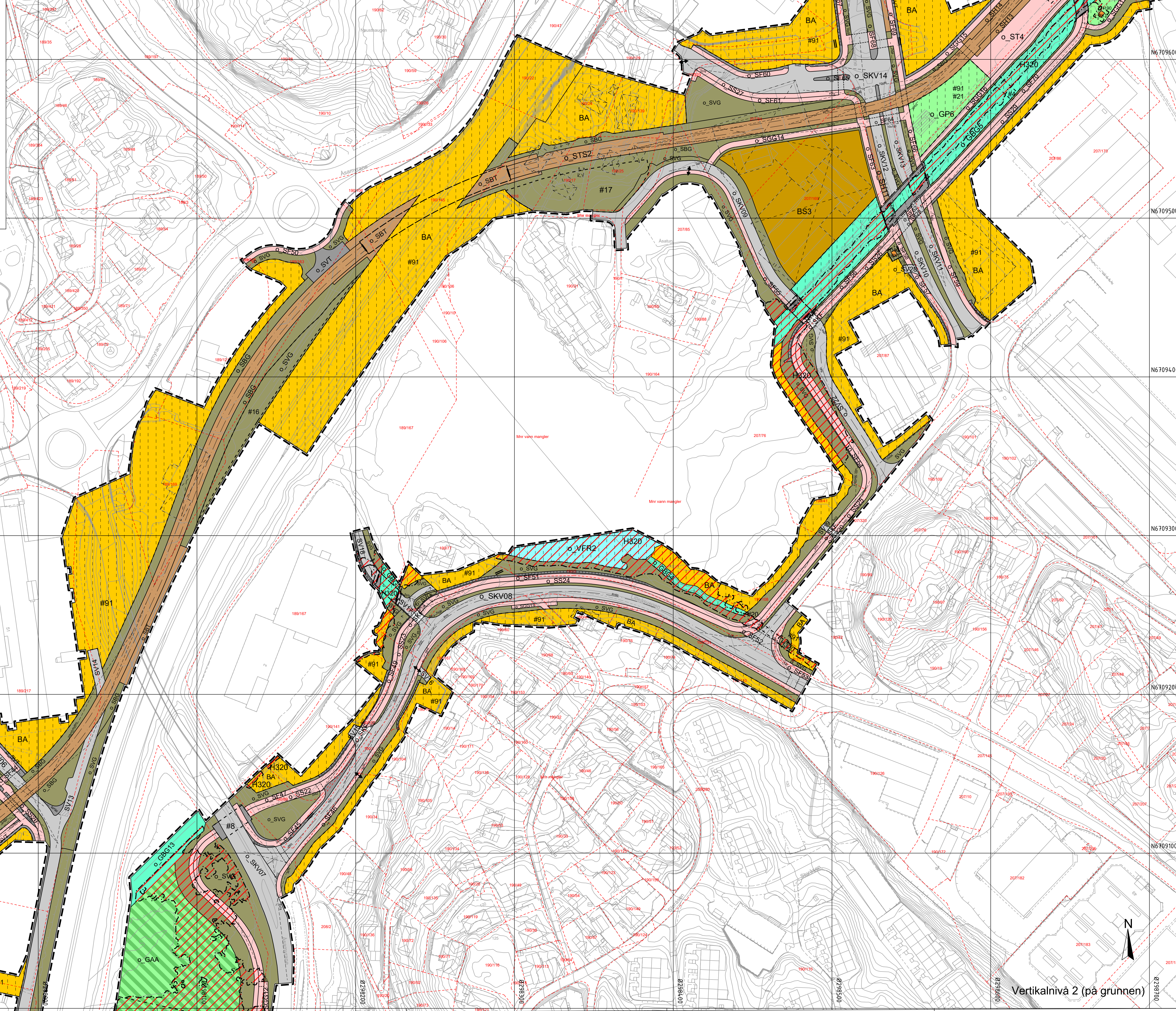
Utsnitt 5 - regulering på bro, vertikalnivå 3



Utsnitt 6 - regulering på bro, vertikalnivå 3



Utsnitt 4 - regulering på bro, vertikalnivå 3



Vertikalnivå :
 - - - - - Vertikalnivå 1 = under grunnen/tunnel
 - - - - - Vertikalnivå 2 = på grunnen/vannoverflate
 - - - - - Vertikalnivå 3 = over grunnen/bro

Tegnforklaring

Reguleringsplan PBL 2008

§12-5. Nr. 1 - Betygelse og anlegg

- BA Betygelse og anlegg (1001)
- B Boligbetygelse (1110)
- BS Sentrumsformål (1130)
- BE Energilagg (1510)
- SKT Øvrige kommunaltekniske anlegg (1560)

§12-5. Nr. 2 - Samferdselsanlegg og teknisk infrastruktur

- SV Veg (2010)
- SKV Kjerreveg (2011)
- SF Fortau (2012)
- ST Torg (2013)
- SGS Gang-sykkelveg (2015)
- SGG Gangveg/gangarealgate (2016)
- SS Sykkelanlegg (2017)
- SVT Annen veggrunn - tekniske anlegg (2018)
- SVG Annen veggrunn - grantareal (2019)
- STS Trase for sporveiforstadsbane (2022)
- SH Holdeplassplattform (2025)
- STB Tekniske bygg/konstruksjoner (2027)
- SBT Annen bane grunn - tekniske anlegg (2028)
- SBG Annen bane grunn - grantareal (2029)
- SKK Kollektivknutepunkt (2070)
- SKT Kollektivterminal (2072)
- SPA Parkering (2090)
- SKP Kombierte formål for samferdselsanlegg og/eller teknisk infrastrukturtraseer (2800)
- SAA Angitte samferdselsanlegg og/eller teknisk infrastrukturtraseer kombinert med andre angitte hovedformål (2900)

§12-5. Nr. 3 - Grønnstruktur

- GRG Blågrønnstruktur (3002)
- GN Naturområde (3020)
- GP Park (3050)
- GAA Angitte grønnstruktur kombinert med andre angitte hovedformål (3900)

§12-5. Nr. 6 - Bruk og vern av sjø og vassdrag med tilhørende strandsone

- FRF Friluftsområde (6700)

§12-6 JF §11-8a - Hensynsoner

- ANR Andre skilingssoner (190)
- FLN Flomfare (320)

§12-6 JF §11-8c - Hensynsoner

- BEV Bevaring kulturmiljø (570)

§12-7 - Bestemmelsesområder

- Vilkår for bruk av arealer, bygninger og anlegg (2)
- Funksjons- og kvalitetskrav til bygninger, anlegg og utseende (4)
- Midlertidig bygge- og anleggsområde

Linjesymbol

- Illustrasjon av planens begrensning (veit 1m utenfor juridisk plangrense. Rødgrense sammenfaller med Røf-formalGrens)
- Byggplangrense (1211)
- Betygelse som inngår i planen (1214)
- Betygelse som forutsettes fjernet (1215)
- Regulert senterlinje (1221)
- Friskritje (1222)
- Regulert kant kjørebane (1223)
- Regulert kjøreflate (1224)
- Regulert fodlerkjøreflate (1226)
- Regulert ståytjerm (1227)
- Regulert støtterm (1228)
- Bru (1252)
- Mål og avstandslinje (1259)
- Tunnelpløpning (1253)
- Brukar (1251)
- Avkjørel - både inn og utkjøring (1242)
- Stenging av avkjørel (1241)
- Regulert byggehøyde (1257)
- Prosent byghøyde (1258)

Punktsymbol

- Regulert arealfomål (1243)
- Offentlig arealfomål
- Felles arealfomål

BASISKART

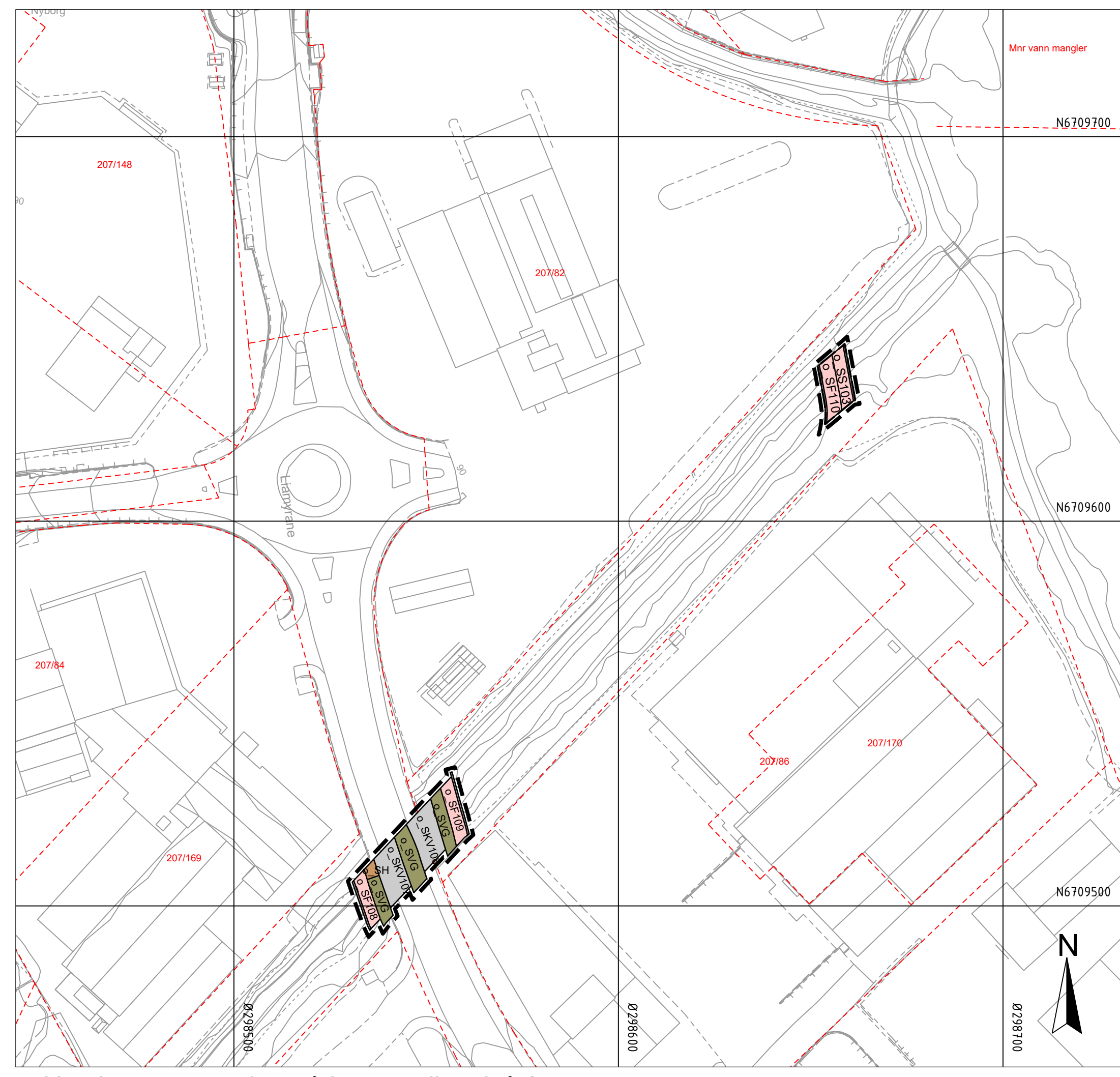
- Etendomsgrnse
- Ekstisterende betyggelse
- Godkjert blåk
- Godkjert grunnlag: UTM2, Easid 49
- Godkjert høydegrunnlag: NH2000
- Siste utkastdato basiskart: 01.04.22
- Etterretning fra: Kartmestretsen
- Kartmestretsen: 1:1000 ved referanse AO

Reguleringsplan, område regulering for:
 Asane, Bybanen fra sentrum til Asane, Delstrekning 4, Tertneskrysset-Vågsbotn
 Nasjonal arealplan-ID 4601_65830000

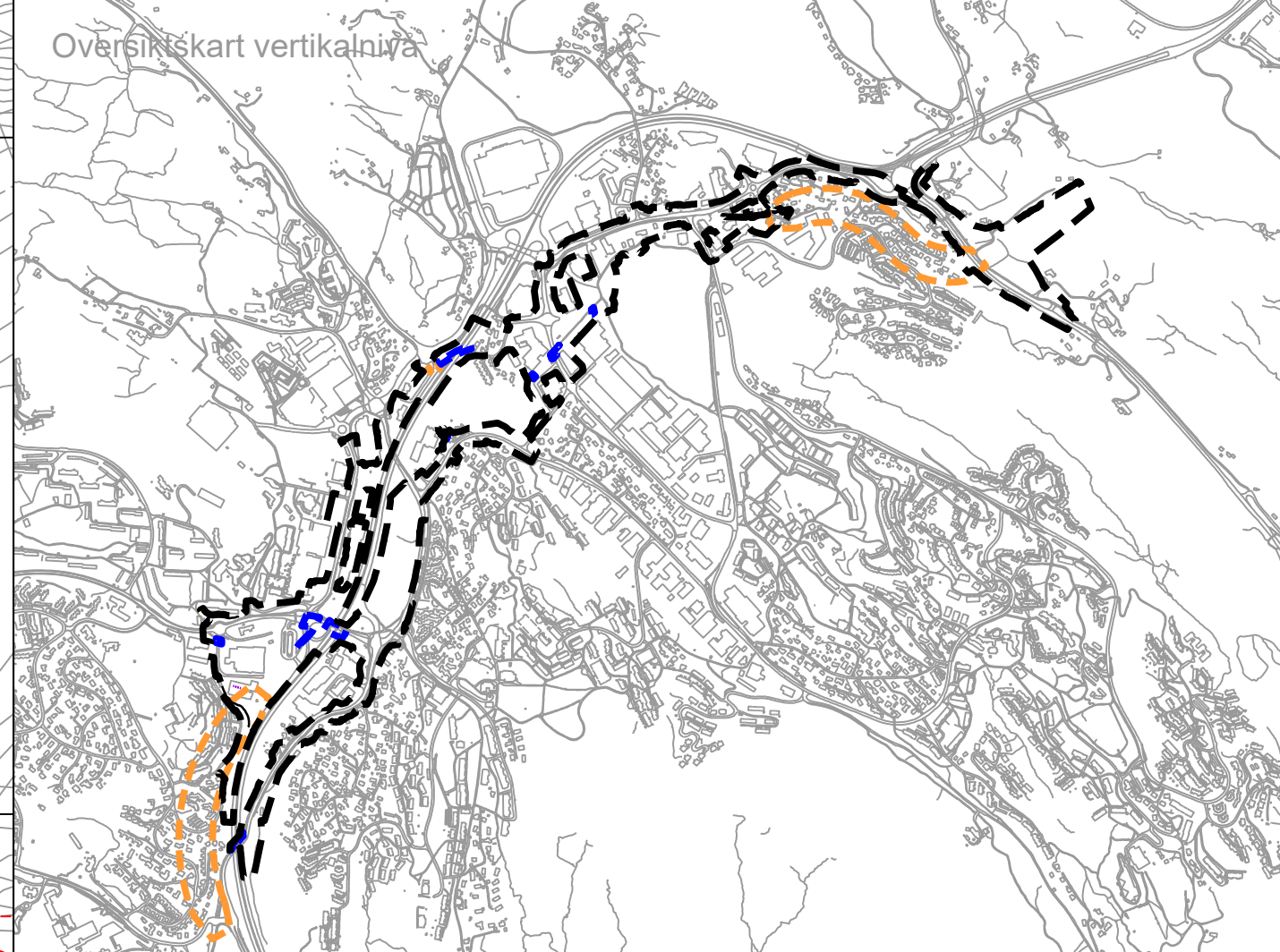
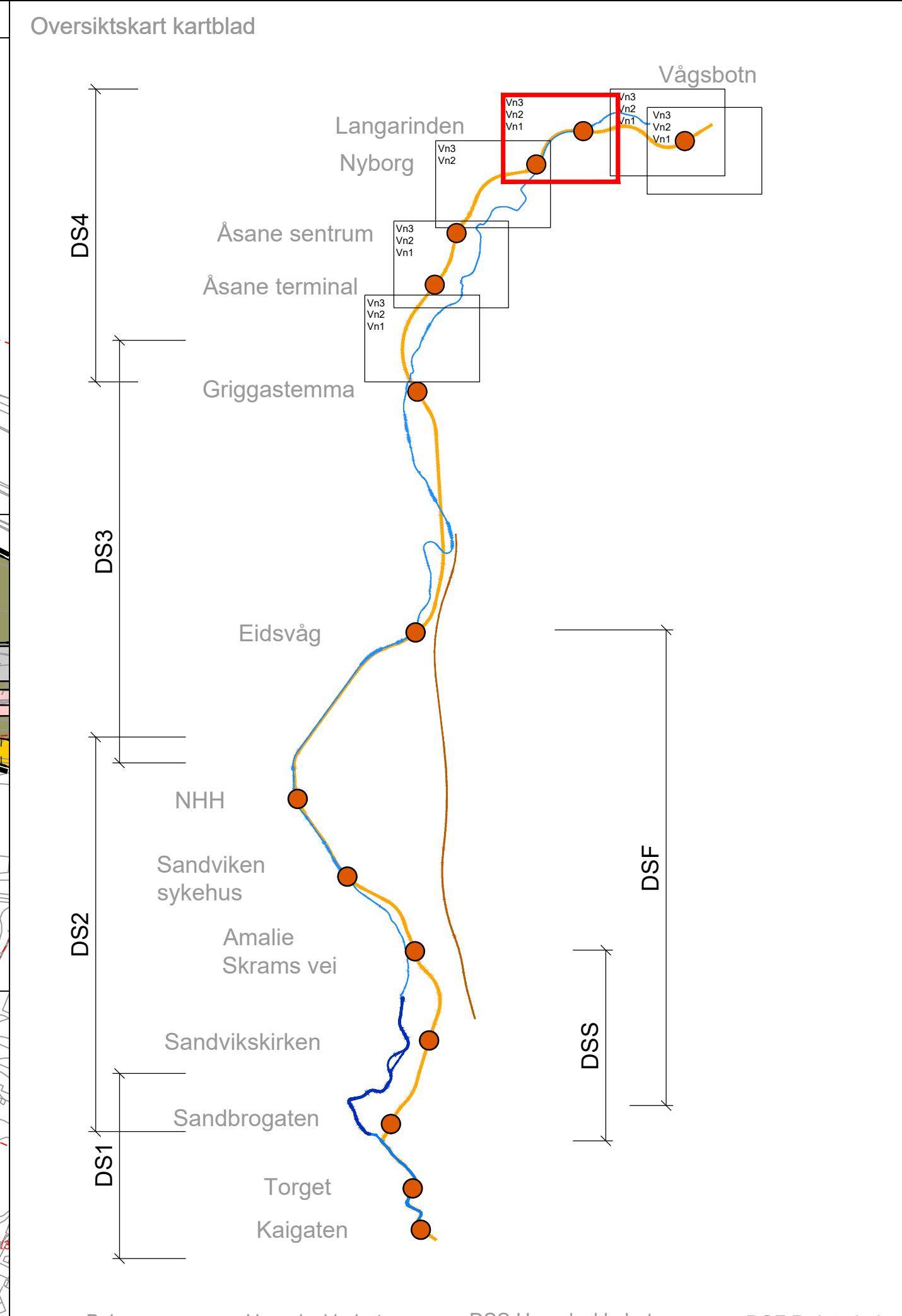
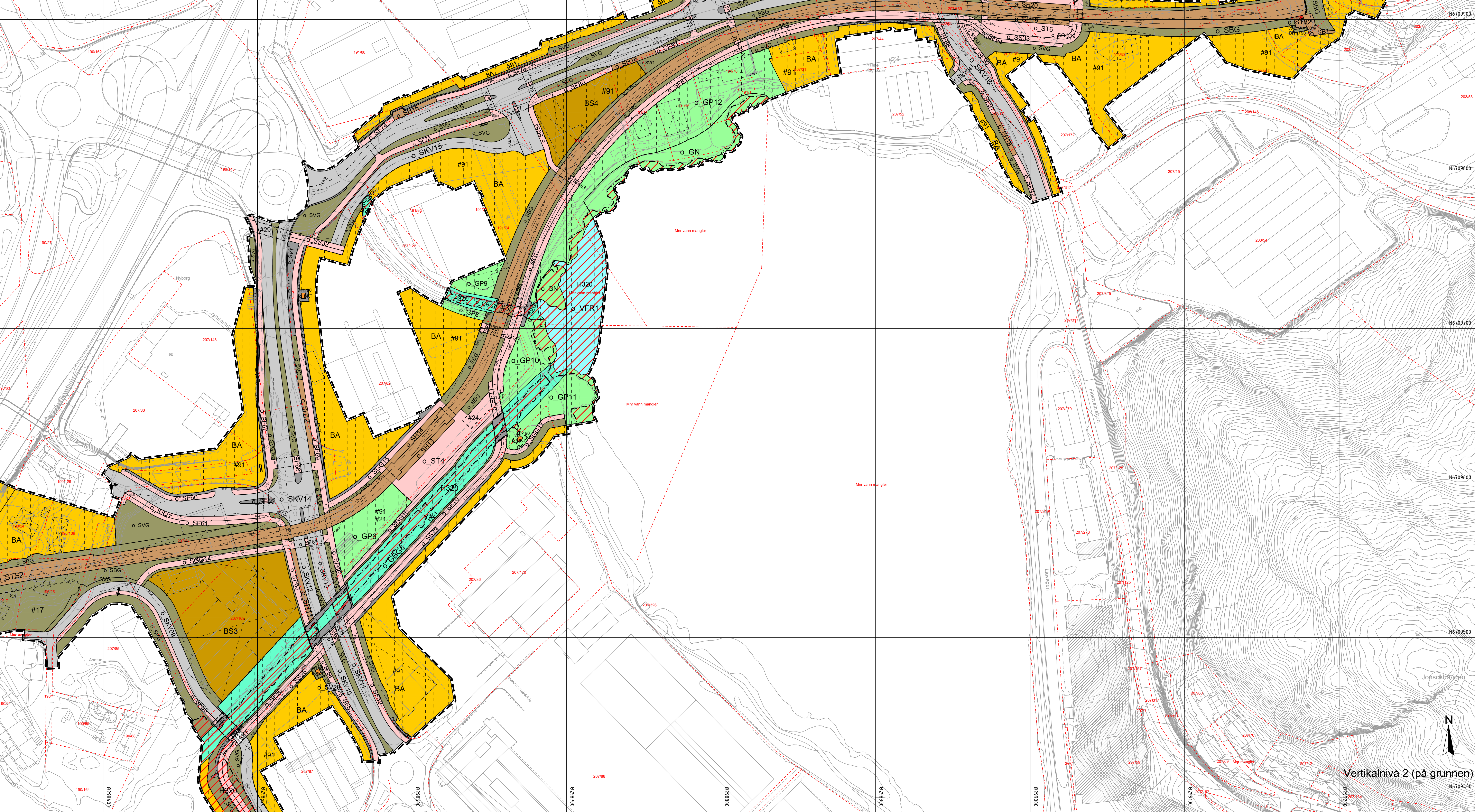
Saksbehandling ifølge plan- og bygningsloven

Saksangang	Dato	Plankart dater	Bestemmelser dater
Plansoppgitt	09.05.2018		
Plansoppgitt kunningort	19.05.2018		
Bestilling offentlig ettersyn		dd.mm.åå	dd.mm.åå
Offentlig ettersyn, fra - til		dd.mm.åå - dd.mm.åå	dd.mm.åå - dd.mm.åå
Bystyrets vedtak		dd.mm.åå	dd.mm.åå
Plannvedtak kunningort		dd.mm.åå	dd.mm.åå

Forfattere: [Logos]
 Utarbeidet av: [Logos]
 Saksnummer: PLAN-2022/20564
 Dato: 15.06.2022



Utsnitt 7 - regulering på bro, vertikalnivå 3



Vertikalnivå :
 - - - - - Vertikalnivå 1 = under grunnen/tunnel
 - - - - - Vertikalnivå 2 = på grunnen/vannoverflate
 - - - - - Vertikalnivå 3 = over grunnen/brø

Tegnforklaring Plankart 4 av 6 SOSI ver. 4.5.2

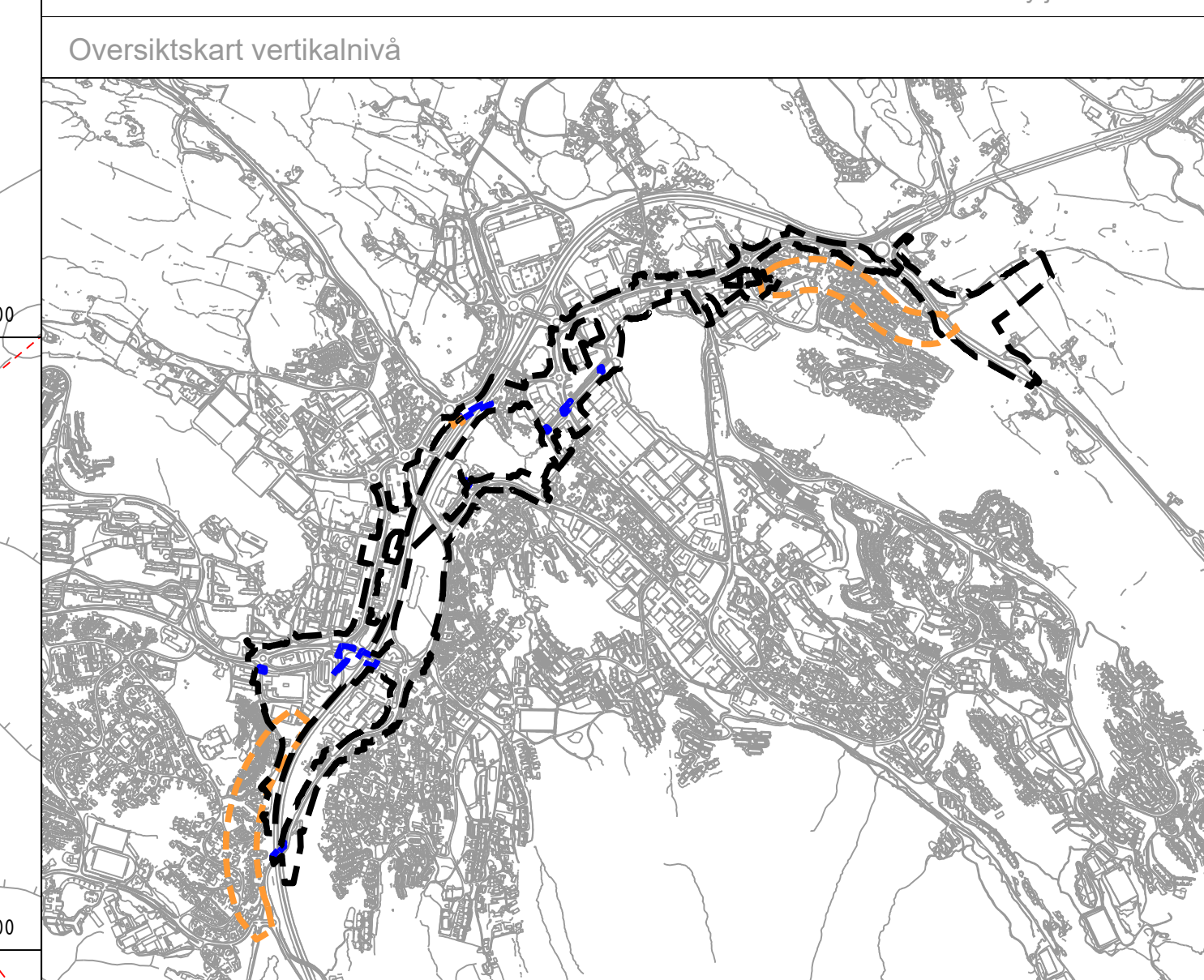
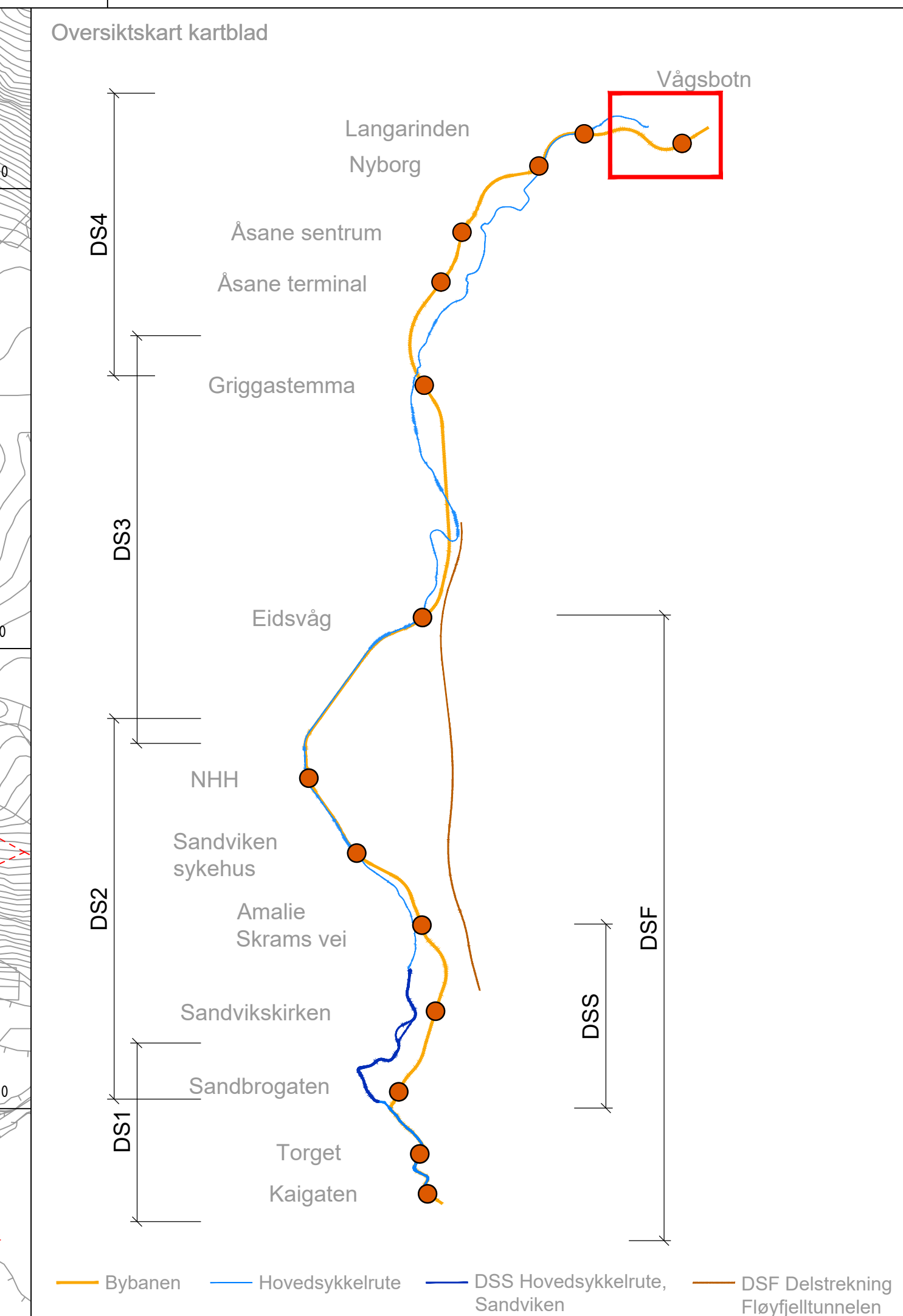
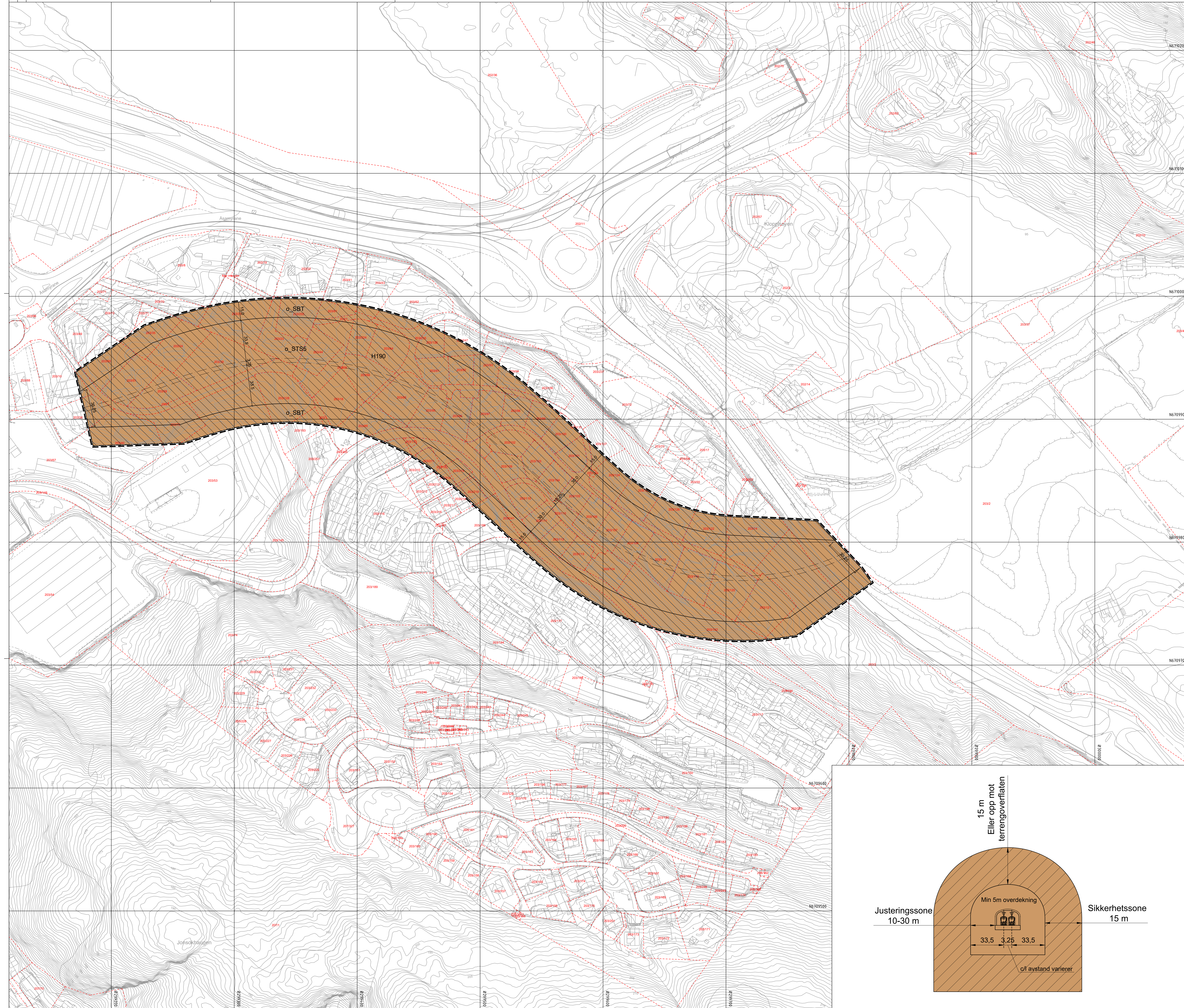
Reguleringsplan PBL 2008		§12-7 - Bestemmelseområder	
§12-5. Nr. 1 - Bebyggelse og anlegg		§12-5. Nr. 2 - Samferdselsanlegg og teknisk infrastruktur	
BA Betyggelse og anlegg (1001)	1001	SV Veg (2010)	1010
B Boligbebyggelse (1110)	1110	SKV Kjerreveg (2011)	1011
BS Sentrumsformål (1130)	1130	SF Fortau (2012)	1012
BE Energianlegg (1510)	1510	ST Torg (2013)	1013
SKT Øvrige kommunaltekniske anlegg (1560)	1560	SGS Gang-rykkelveg (2015)	1015
§12-5. Nr. 3 - Grønnstruktur		SGG Gangveg/gangarealgåte (2016)	1016
GRG Blågrønnstruktur (3002)	3002	SS Sykkelanlegg (2017)	1017
GN Naturområde (3020)	3020	SVT Annen veggrunn - tekniske anlegg (2018)	1018
GP Park (3050)	3050	SVG Annen veggrunn - grantareal (2019)	1019
GPX Anlagt grønnstruktur kombinert med andre angitte hovedformål (3900)	3900	STS Trase for sporveiforstadsbane (2022)	1022
§12-5. Nr. 6 - Bruk og vern av sjø og vassdrag med tilhørende strandsone		SH Holdeplassplattform (2025)	1025
FRF Friluftsområde (6700)	6700	STB Tekniske byggkonstruksjoner (2027)	1027
§12-6 JF §11-Ba - Hensynssoner		SBT Annen danegravn - tekniske anlegg (2028)	1028
AS Andre sleringssoner (190)	190	SBR Annen danegravn - grantareal (2029)	1029
F Florenare (320)	320	SKK Kollektivknutepunkt (2070)	1070
§12-6 JF §11-Bc - Hensynssoner		SKT Kollektivterminal (2072)	1072
BEV Bevaring kulturmiljø (570)	570	SPA Parkering (2090)	1090
		SKP Kombinte formål for samferdselsanlegg og/eller teknisk infrastrukturtraser (2800)	12800
		SAA Angitte samferdselsanlegg og/eller teknisk infrastrukturtraser kombinert med andre angitte hovedformål (2800)	12800

Reguleringsplan, område-regulering for:
 Asane, Bybanen fra sentrum til Asane, Delstrekning 4, Tertneskrysset-Vågsbotn
 Nasjonal arealplan-ID 4601_65830000

Saksbehandling i følge plan- og bygningsloven	Dato	Plankart datert	Bestemmelser datert
Planoppgjør	09.05.2018		
Planoppgjør kunningt	19.05.2018		
Beslutning offentlig ettersyn	dd mm.åå	dd mm.åå	dd mm.åå
Offentlig ettersyn, fra - til	dd mm.åå - dd mm.åå	dd mm.åå	dd mm.åå
Bystyrets vedtak	dd mm.åå	dd mm.åå	dd mm.åå
Planvedtak kunningt	dd mm.åå	dd mm.åå	dd mm.åå

Planlagt av: [Logo] Utarbeidet av: [Logo] Saksnummer: PLAN-2022/20564
 15.06.2022

Vertikalnivå 2 (på grunnen)



Vertikalnivå :

- Vertikalnivå 1 = under grunnen/tunnel
- Vertikalnivå 2 = på grunnen/vannoverflate
- Vertikalnivå 3 = over grunnen/brø

Tegnforklaring

Reguleringsplan PBL 2008

- §12-5. Nr. 1 - Bebyggelse og anlegg
- §12-5. Nr. 2 - Samferdselsanlegg og teknisk infrastruktur
- §12-6 JF §11-8a - Hensynssoner

Plankart 2 av 2

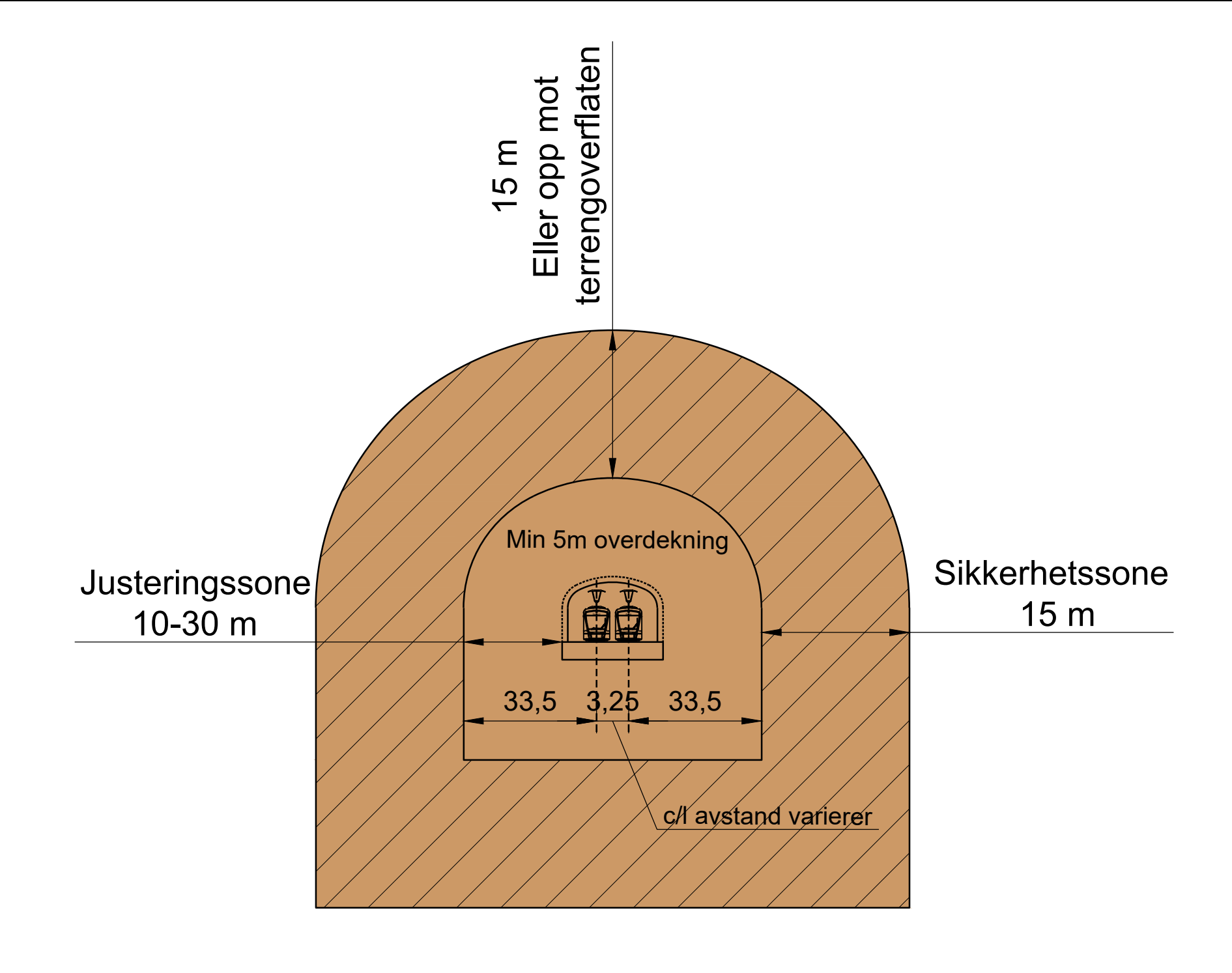
SOSI ver. 4.5.2

Linjesymbol

- Illustrasjon av planens begrensning (vist 1m utenfor juridisk plangrense: RpGrense sammenfaller med RfFormålGrense)
- Formålsgrense
- Byggingsgrense (1211)
- Regulert senterlinje (1221)
- Måle og avstandslinje (1259)

REGIERFORM

- Offentlig arealfornål



Reguleringsplan, områderegulering for:

Asane, Bybanen fra sentrum til Asane, Delstrekning 4, Tertneskrysset-Vågsbotn
 Nasjonal arealplan-ID 4601_65830000

Saksbehandling ifølge plan- og bygningsloven

Saksangang	Dato	Plankart dateret	Bestemmelser dateret
Plansoppgitt	09.05.2018		
Plansoppgitt kunningort	19.05.2018		
Behandling offentlig ettersyn	dd mm åå	dd mm åå	dd mm åå
Offentlig ettersyn, fra - til	dd mm åå - dd mm åå	dd mm åå	dd mm åå
Bystyrets vedtak	dd mm åå	dd mm åå	dd mm åå
Planvedtak kunningort	dd mm åå	dd mm åå	dd mm åå

Forslagstiller: Miljøstatust

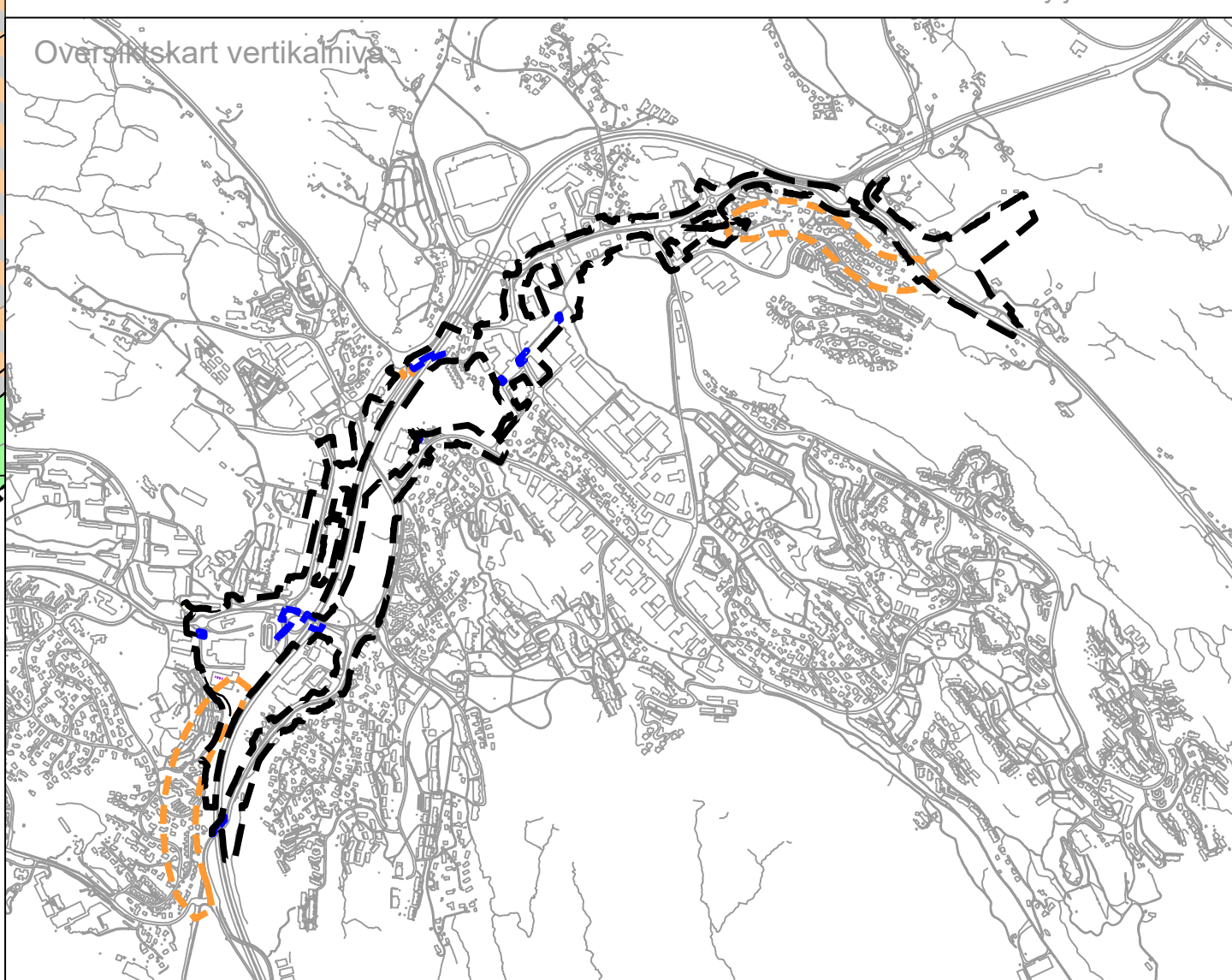
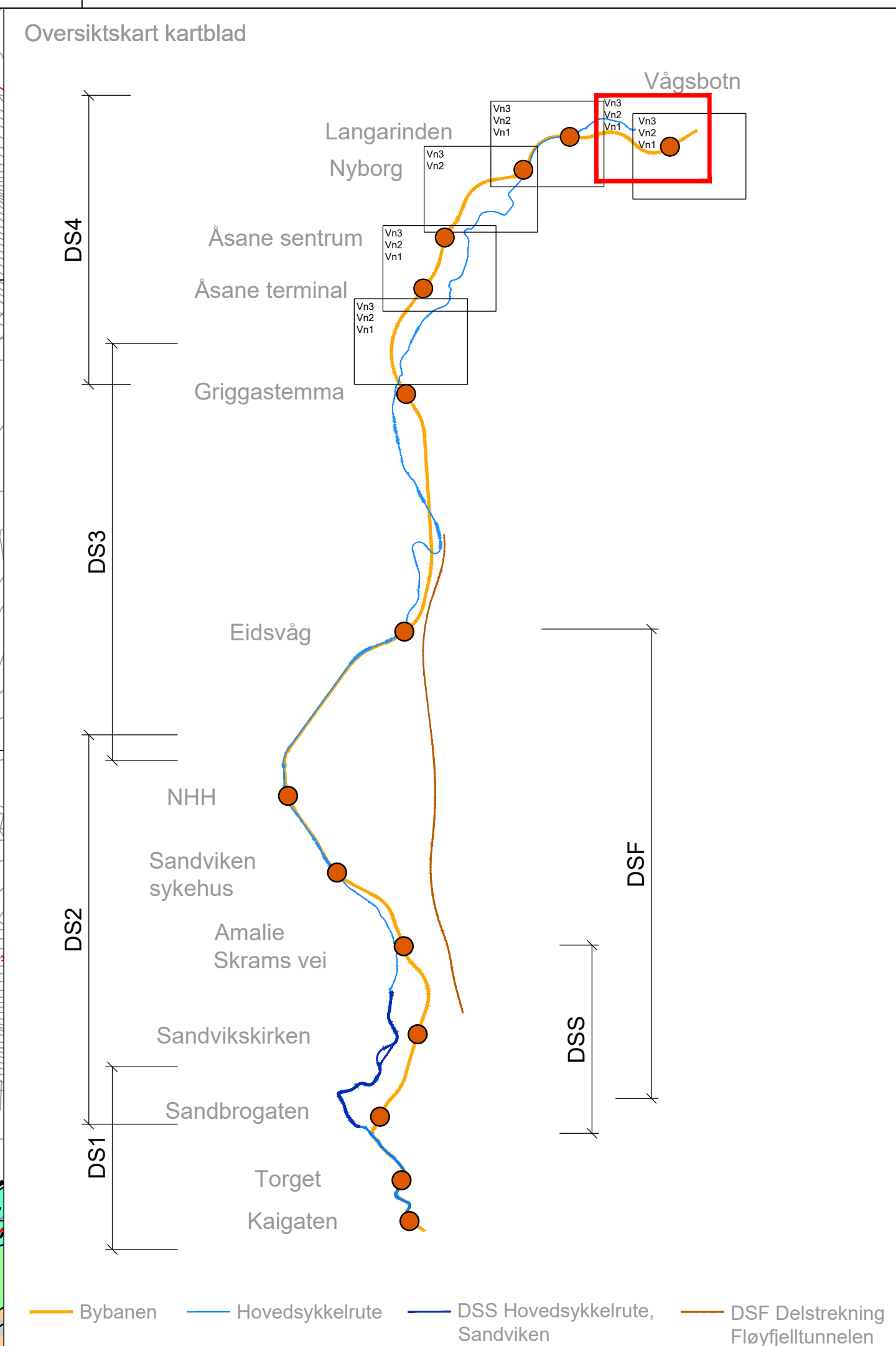
Utarbeidet av: Norconsult

Saksnummer: PLAN-2022/20564

Dato: 15.06.2022

Det bekreftes at plankartet er i samsvar med bystyrets vedtak.

Avdelingsleder:



Vertikallinje :

- Verticalnivå 1 = under grunnen/tunnel
- Verticalnivå 2 = på grunnen/vannoverflate
- Verticalnivå 3 = over grunnen/bro

Tegnforklaring

Reguleringsplan PBL 2008

§12-5. Nr. 1 - Bebyggelse og anlegg

- BA Betyggelse og anlegg (1001)
- B Boligbebyggelse (1110)
- BS Sentrumsformål (1130)
- BE Energianlegg (1510)
- BKT Øvrige kommunaltekniske anlegg (1560)

§12-5. Nr. 2 - Samferdselsanlegg og teknisk infrastruktur

- SV Veg (2010)
- SKV Kjerreveg (2011)
- SF Fortau (2012)
- ST Torg (2013)
- SGS Gang-sykkelveg (2015)
- SGG Gangveg/gangarealgate (2016)
- SS Sykkelanlegg (2017)
- SVT Annen veggrunn - tekniske anlegg (2018)
- SVG Annen veggrunn - grantareal (2019)
- STS Trase for sporveiforstadsbane (2022)
- SH Holdeplassplattform (2025)
- STB Tekniske byggkonstruksjoner (2027)
- SBT Annen bane grunn - tekniske anlegg (2028)
- SRB Annen bane grunn - grantareal (2029)
- SKK Kollektivknutepunkt (2070)
- SKT Kollektivterminal (2072)
- SPA Parkering (2090)
- SKP Kombinerende formål for samferdselsanlegg og/eller teknisk infrastrukturtraseer (2800)
- Angitte samferdselsanlegg og/eller teknisk infrastrukturtraseer kombinert med andre angitte hovedformål (2800)

§12-5. Nr. 3 - Grønnstruktur

- GRG Blågrønnstruktur (3002)
- CN Naturområde (3020)
- GP Park (3050)
- Angitt grønnstruktur kombinert med andre angitte hovedformål (3500)

§12-5. Nr. 6 - Bruk og vern av sjø og vassdrag med tilhørende strandsone

- FRF Friluftsområde (6700)

§12-6 JF §11-8a - Hensynsoner

- Andre slerpingssoner (190)
- Florefare (320)

§12-6 JF §11-8c - Hensynsoner

- Bevaring kulturmiljø (570)

§12-7 - Bestemmelsesområder

- Vilkår for bruk av arealer, bygninger og anlegg (2)
- Funksjons- og kvalitetstak til bygninger, anlegg og utseerealer (4)
- Midlertidig bygge- og anleggsområde

Linjesymbol

- Illustrasjon av planens begrensning (veit 1m utenfor juridisk plangrense, RfGrense sammenfaller med RfFormålGrens)
- Formålsgrense
- Byggingsgrense (1211)
- Betyggelse som inngår i planen (1214)
- Betyggelse som forutsettes fjernet (1215)
- Regulert senterlinje (1221)
- Friskiltlinje (1222)
- Regulert karriljøbane (1223)
- Regulert kjørteflak (1224)
- Regulert foldegerflet (1226)
- Regulert ståstjerne (1227)
- Regulert støttemur (1228)
- Bru (1252)
- Måle og avstandslinje (1259)
- Tunnelåpning (1255)
- Brukar (1251)
- Avkjørsel - både inn og utkjørsel (1242)
- Stenging av avkjørsel (1241)

Punktsymbol

- Regulert byggethøyde i prosent bygdje areal etter TEK17
- Offentlig arealfomål
- Felles arealfomål

BASISKART

- Etendomsgrnse
- Ekisterende betyggelse
- Godkjert blåk
- Godkjert grunng: UTM02, East 49
- Godkjert høydegrunng: NN2000
- Site utkastbasert basiskart: 01 04 22
- Etendomsareal: fra
- Kartmålestokk: 1:1000 ved anfordret A0

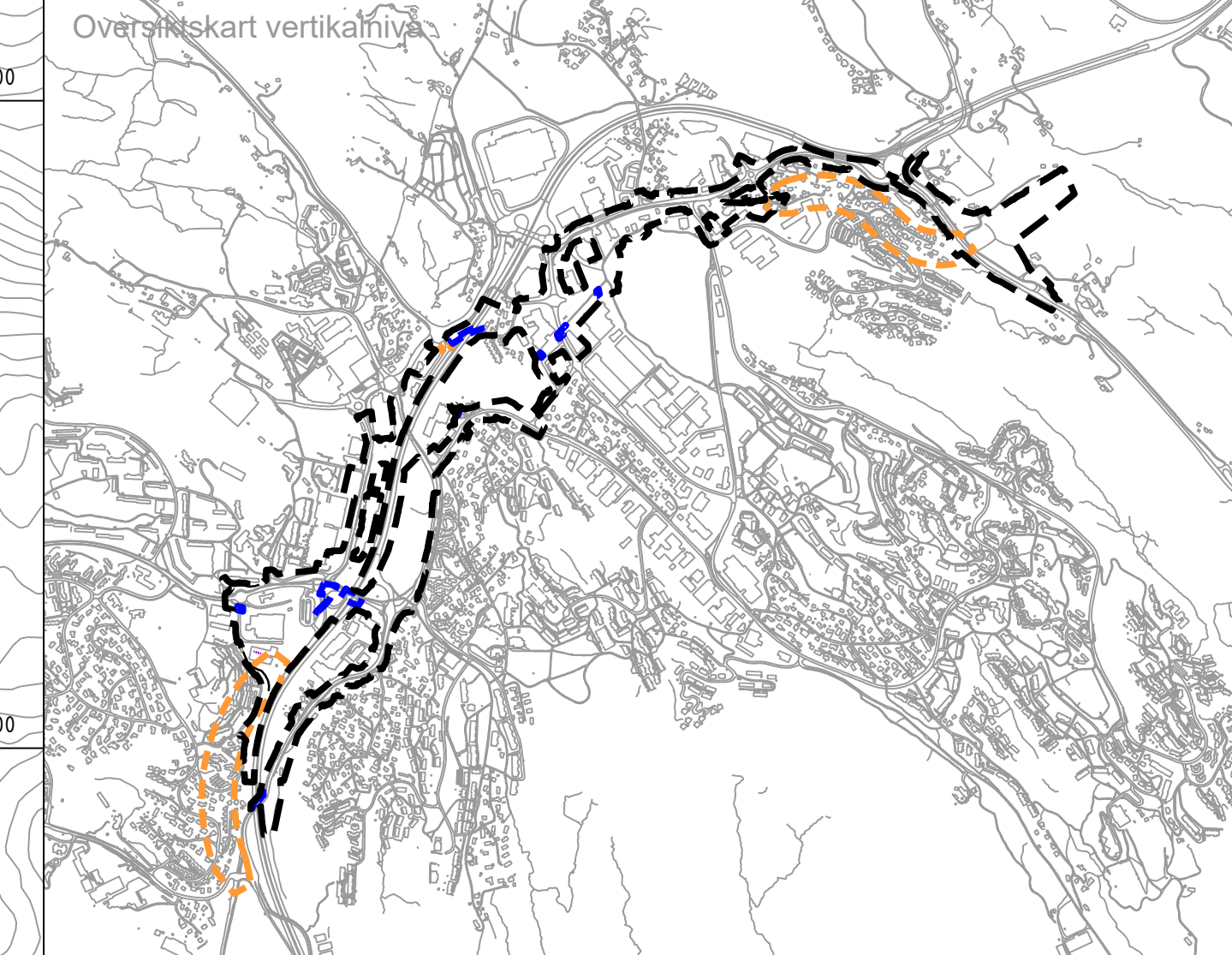
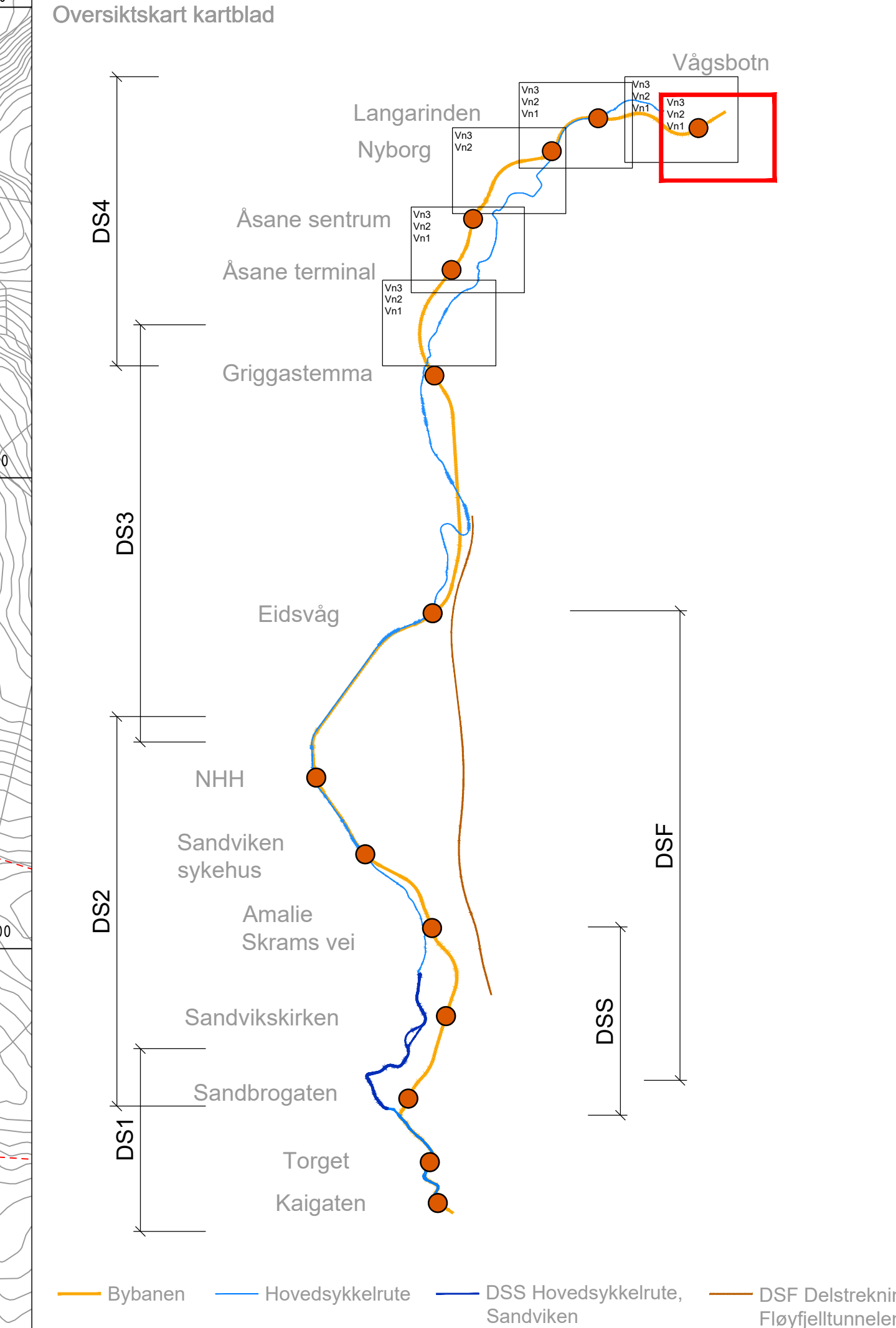
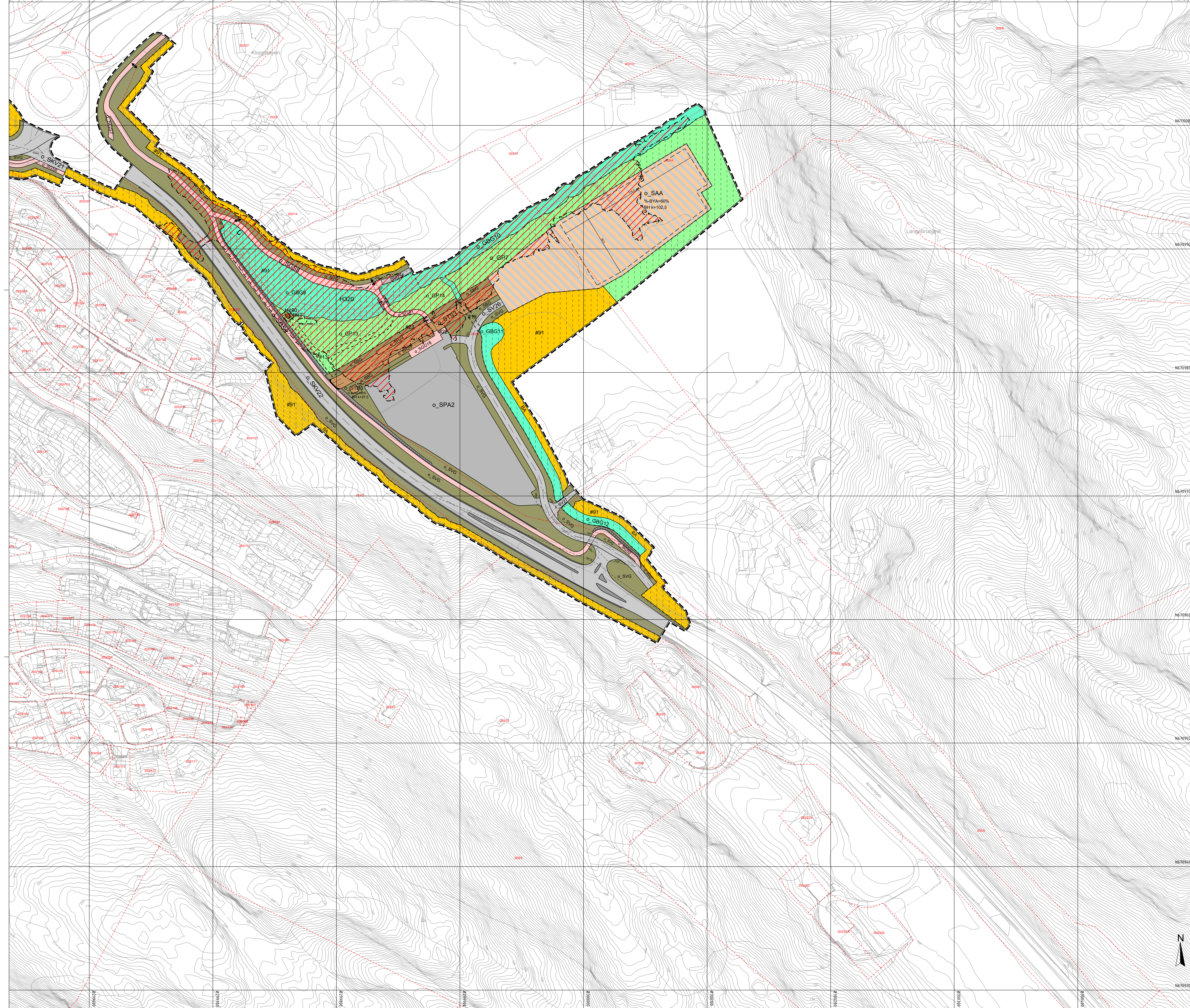
Reguleringsplan, områderegulering for:

Asane, Bybanen fra sentrum til Asane, Delstrekning 4, Tertneskrysset-Vågsbotn
Nasjonal arealplan-ID 4601_65830000

Saksbehandling ifølge plan- og bygningsloven

Saksangang	Dato	Plankart datert	Bestemmelser datert
Plansoppgitt	09.05.2018		
Plansoppgitt kunningort	19.05.2018		
Beiløsing offentlig etterlysn	dd mm.åå	dd mm.åå	dd mm.åå
Offentlig etterlysn, fra - til	dd mm.åå - dd mm.åå	dd mm.åå	dd mm.åå
Bystyrets vedtak	dd mm.åå	dd mm.åå	dd mm.åå
Planvedtak kunningort	dd mm.åå	dd mm.åå	dd mm.åå

Plan: PLAN-2022/20564
 Saksnummer: 15.09.2022



Vertikalnivå :
 - - - - - Vertikalnivå 1 = under grunnen/tunnel
 ———— Vertikalnivå 2 = på grunnen/vannoverflate
 ······ Vertikalnivå 3 = over grunnen/bru

Tegnforklaring Plankart 6 av 6 SOSI ver. 4.5.2

Reguleringsplan PBL 2008

§12-5. Nr. 1 - Betyggelse og anlegg

- BA Betyggelse og anlegg (1001)
- B Boligbetyggelse (1110)
- BS Sentrumsformål (1130)
- BE Energiløst (1510)
- BKT Øvrige kommunaltekniske anlegg (1560)

§12-5. Nr. 2 - Samferdselsanlegg og teknisk infrastruktur

- SV Veg (2010)
- SKV Kjerreveg (2011)
- SF Fortau (2012)
- ST Torg (2013)
- SGS Gang-rykkelveg (2015)
- SGG Gangveg/gangarealgate (2016)
- SVG Annen veggrunn - grantareal (2019)
- STS Trase for sporveiforstadsbane (2022)
- SH Holdeplassplattform (2025)
- STB Tekniske bygg/konstruksjoner (2027)
- SBT Annen banegrunn - tekniske anlegg (2028)
- SRG Annen banegrunn - grantareal (2029)
- SKK Kollektivknutepunkt (2070)
- SKT Kollektivterminal (2072)
- SPA Parkering (2090)
- SKP Kombinerende formål for samferdselsanlegg og/eller teknisk infrastrukturtraseer (2800)
- SAA Angitte samferdselsanlegg og/eller teknisk infrastrukturtraseer kombinert med andre angitte hovedformål (2800)

§12-5. Nr. 3 - Grønnstruktur

- GBG Blågrønnstruktur (3002)
- CN Naturområde (3020)
- GP Park (3050)
- GAU Angitt grønnstruktur kombinert med andre angitte hovedformål (3900)

§12-5. Nr. 6 - Bruk og vern av sjø og vassdrag med tilhørende strandsone

- FRF Friluftsområde (6700)

§12-6 JF §11-8a - Hensynssoner

- AV Andre skilingssoner (190)
- FL Flomfare (320)

§12-6 JF §11-8c - Hensynssoner

- BEV Bevaring kulturelle (570)

Linjesymbol

- Illustrasjon av planens begrensning (Vest 1m utenfor juridisk plangrense, Rødgrense sammenfaller med Røf-formålGrens)
- Formålsgrense
- Byggingsgrense (1211)
- Betyggelse som inngår i planen (1214)
- Betyggelse som forsettes fjernet (1215)
- Regulert senterlinje (1221)
- Friskiltlinje (1222)
- Regulert karr kjørebane (1223)
- Regulert kjørefelt (1224)
- Regulert fotgjengerfelt (1226)
- Regulert støyskjerm (1227)
- Regulert støtterru (1228)
- Bru (1252)
- Måle- og avstandslinje (1259)
- Tunnelåpning (1255)
- Brukar (1251)
- Avkjørsel - både inn og utkjørsel (1242)
- Stenging av avkjørsel (1241)

Punktsymbol

- Regulert bygghøyde (1253)
- REGIERFORM (PBL §12-7 nr. 14)
- Offentlig arealformål
- Felles arealformål

BASISKART

- Ekstisterende betyggelse
- Godkjert blåkk
- Godkjert grunnlag: UTMZ2, East 49
- Godkjert høydegrunnlag: NN2000
- Site utkastbasert basiskart: 01 04 22
- Prosjektstatus for
- Kartmålestokk: 1:1000 ved ankomst A0

Reguleringsplan, områderegulering for:
 Asane, Bybanen fra sentrum til Asane, Delstrekning 4, Tertneskryset-Vågsbotn
 Nasjonal arealplan-ID 4601_65830000

Saksbehandling	Dato	Plankart dater	Bestemmelser dater
Planoppgitt	09.05.2018		
Planoppgitt kunningort	19.05.2018		
Beslutning offentlig ettersyn	dd mm åå	dd mm åå	dd mm åå
Offentlig ettersyn, fra - til	dd mm åå - dd mm åå	dd mm åå	dd mm åå
Bystyrets vedtak	dd mm åå	dd mm åå	dd mm åå
Planvedtak kunningort	dd mm åå	dd mm åå	dd mm åå

Utsendt av: **PLANKORP**
 Saksnummer: PLAN-2022/20564
 Dato: 15.06.2022